



**PLUNGĖS RAJONO SAVIVALDYBĖS ADMINISTRACIJOS DIREKTORIUS**

**ĮSAKYMAS**

**DĖL PLUNGĖS RAJONO SAVIVALDYBĖS ŠILUMOS ŪKIO SPECIALIOJO PLANO KEITIMO STRATEGINIO PASEKMIŲ APLINKAI VERTINIMO**

2021 m. spalio d. Nr. DE -  
Plungė

Vadovaudamasis Planų ir programų strateginio pasekmių aplinkai vertinimo tvarkos aprašu, patvirtintu Lietuvos Respublikos Vyriausybės 2014 m. gruodžio 23 d. nutarimu Nr. 1467, Planų ir programų atrankos dėl strateginio pasekmių aplinkai vertinimo tvarkos aprašu, patvirtintu Lietuvos Respublikos aplinkos ministro 2004 m. rugpjūčio 27 d. įsakymu Nr. D1-456, ir atsižvelgdamas į Nacionalinio visuomenės sveikatos centro prie Sveikatos apsaugos ministerijos Telšių departamento Plungės skyriaus 2021 m. spalio 5 d. raštą Nr. (8-21 14.3.8 Mr)2-120534, Aplinkos apsaugos agentūros 2021 m. spalio 1 d. raštą Nr. (30.2)-A4E-11167, Valstybinės saugomų teritorijų tarnybos prie Aplinkos ministerijos 2021 m. rugsėjo 28 d. raštą Nr. (4)-V3-1470, Kultūros paveldo departamento prie Kultūros ministerijos Telšių-Tauragės teritorinio skyriaus 2021 m. rugsėjo 29 d. raštą Nr. 2TeT-656-(9.38-TeT), Plungės rajono savivaldybės administracijos 2021 m. spalio 6 d. raštą Nr. AS-5431, Kretingos rajono savivaldybės administracijos 2021 m. rugsėjo 28 d. raštą Nr. (4.1.17.E) D3-4734, Skuodo rajono savivaldybės administracijos 2021 m. spalio 6 d. raštą Nr. (4.1.40)-R2-2178,

n u s t a t a u, kad Plungės rajono savivaldybės šilumos ūkio specialiojo plano keitimo strateginio pasekmių aplinkai vertinimas nebus atliekamas.

Administracijos direktorius

Mindaugas Kaunas

DETALŪS METADUOMENYS	
Dokumento sudarytojas (-ai)	PLUNGĖS RAJONO SAVIVALDYBĖ
Dokumento pavadinimas (antraštė)	DĖL PLUNGĖS RAJONO SAVIVALDYBĖS ŠILUMOS ŪKIO SPECIALIOJO PLANO KEITIMO STRATEGINIO PASEKMIŲ APLINKAI VERTINIMO
Dokumento registracijos data ir numeris	2021-10-21 Nr. DE-1207
Dokumento gavimo data ir dokumento gavimo registracijos numeris	-
Dokumento specifikacijos identifikavimo žymuo	ADOC-V1.0
Parašo paskirtis	Pasirašymas
Parašą sukūrusio asmens vardas, pavardė ir pareigos	Mindaugas Kaunas direktorius
Parašo sukūrimo data ir laikas	2021-10-21 11:26
Parašo formatas	Trumpalaikio galiojimo (XAdES-T)
Laiko žymoje nurodytas laikas	2021-10-21 11:26
Informacija apie sertifikavimo paslaugų teikėją	EID-SK 2016
Sertifikato galiojimo laikas	2019-06-10 10:45 - 2024-06-08 23:59
Parašo paskirtis	Registravimas
Parašą sukūrusio asmens vardas, pavardė ir pareigos	Gražina Lukošienė vyriausiasis specialistas
Parašo sukūrimo data ir laikas	2021-10-21 11:34
Parašo formatas	Trumpalaikio galiojimo (XAdES-T)
Laiko žymoje nurodytas laikas	2021-10-21 11:35
Informacija apie sertifikavimo paslaugų teikėją	EID-SK 2016
Sertifikato galiojimo laikas	2021-09-07 17:31 - 2026-09-06 23:59
Informacija apie būdus, naudotus metaduomenų vientisumui užtikrinti	-
Pagrindinio dokumento priedų skaičius	0
Pagrindinio dokumento pridedamų dokumentų skaičius	0
Programinės įrangos, kuria naudojantis sudarytas elektroninis dokumentas, pavadinimas	Elpako v.20211018.1
Informacija apie elektroninio dokumento ir elektroninio (-ių) parašo (-ų) tikrinimą (tikrinimo data)	Tikrinant dokumentą nenustatyta jokių klaidų (2021-10-22)
Elektroninio dokumento nuorašo atspausdinimo data ir ją atspausdinęs darbuotojas	2021-10-22 nuorašą suformavo Kazys Milierius
Paieškos nuoroda	-
Papildomi metaduomenys	-



Visuomenės dalyvavimo planų ir programų strateginio pasekmių aplinkai vertinimo procedūrose ir vertinimo subjektų ES valstybių narių ir kitų užsienio valstybių informavimo tvarkos aprašo  
1 priedas

**Strateginio pasekmių aplinkai vertinimo subjektų išvadų  
dėl Plungės rajono savivaldybės šilumos ūkio specialiojo plano keitimo strateginio pasekmių  
aplinkai vertinimo atrankos dokumento ir pasiūlymų dėl vertinimo atlikimo įvertinimo  
pažyma**

Eil. Nr.	Institucijos, teikusios išvadas, pavadinimas ir adresas	Pasiūlymai	Išvadų motyvuotas įvertinimas
1	2	3	4
1.	Valstybinė saugomų teritorijų tarnyba prie Aplinkos ministerijos Antakalnio g. 25, LT-10312 Vilnius	2021 rugsėjo 28 d. raštas Nr. (4)-V3-1470 – strateginis pasekmių aplinkai vertinimas neprivalomas.	Priimta išvada
2.	Aplinkos apsaugos agentūra A. Juozapavičiaus g. 9, LT-09311 Vilnius	2021 m. spalio 1 d. raštas Nr. (30.2)-A4E-11167 – strateginis pasekmių aplinkai vertinimas neprivalomas.	Priimta išvada
3.	Nacionalinio visuomenės sveikatos centro prie Sveikatos apsaugos ministerijos Telšių departamento Plungės skyrius Telšių g. 41, LT-90163 Plungė	2021 m. spalio 5 d. raštas Nr. (8-21 14.3.8 Mr)2-120534 – strateginis pasekmių aplinkai vertinimas neprivalomas.	Priimta išvada
4.	Kultūros paveldo departamentas prie Kultūros ministerijos Telšių-Tauragės teritorinis skyrius Respublikos g. 43, LT-87130 Telšiai	2021 m. rugsėjo 29 d. raštas Nr. 2TeT-656-(9.38-TeT) – dokumentui pritaria.	Priimta išvada
5.	Plungės rajono savivaldybės administracija Vytauto g. 12, LT-90123 Plungė	2021 m. spalio 6 d. raštas Nr. AS-5431 – strateginis pasekmių aplinkai vertinimas neprivalomas	Priimta išvada
6.	Kretingos rajono savivaldybės administracija Savanorių g. 29A, LT-97111 Kretinga	2021 m. rugsėjo 28 d. raštas Nr. (4.1.17.E) D3-4734 – strateginis pasekmių aplinkai vertinimas neprivalomas.	Priimta išvada
7.	Skuodo rajono savivaldybės administracija Vilniaus g. 13, LT-98112 Skuodas	2021 m. spalio 6 d. raštas Nr. (4.1.40)-R2-2178 – strateginis pasekmių aplinkai vertinimas neprivalomas.	Priimta išvada
8.	Telšių rajono savivaldybės administracija Žemaitės g.14 LT-87133 Telšiai	Vadovaujantis 2004 m. rugpjūčio 27 d. įsakymu Nr. D1-456 patvirtintu Planų ir programų strateginio pasekmių aplinkai vertinimo tvarkos aprašu (11 punktas), išvada laiku nebuvo pateikta.	
9.	Mažeikių rajono savivaldybės administracijai Laisvės g. 8, LT-89223 Mažeikiai	Vadovaujantis 2004 m. rugpjūčio 27 d. įsakymu Nr. D1-456 patvirtintu Planų ir programų strateginio pasekmių aplinkai vertinimo tvarkos aprašu (11 punktas), išvada laiku nebuvo pateikta.	

10.	Rietavo savivaldybės administracijai Laisvės a. 3, LT-90311 Rietavas	Vadovaujantis 2004 m. rugpjūčio 27 d. įsakymu Nr. D1-456 patvirtintu Planų ir programų strateginio pasekmių aplinkai vertinimo tvarkos aprašu (11 punktas), išvada laiku nebuvo pateikta.
11.	Klaipėdos rajono savivaldybės administracijai Klaipėdos g. 2, LT-96130 Gargždai	Vadovaujantis 2004 m. rugpjūčio 27 d. įsakymu Nr. D1-456 patvirtintu Planų ir programų strateginio pasekmių aplinkai vertinimo tvarkos aprašu (11 punktas), išvada laiku nebuvo pateikta.

Plano ar programos rengimo organizatorius \_\_\_\_\_

Plungės rajono savivaldybės administracijos  
direktorius

*2011-10-16*  
Mindaugas Kaunas

(vardas, pavardė, pareigos, parašas, data)



atamis

Žirmūnų g.139 - 321, 09120 Vilnius  
Tel.: (8~5) 272 83 34; Faks.: (8~5) 203 12 80



Planavimo organizatorius	<b>PLUNGĖS RAJONO SAVIVALDYBĖS ADMINISTRACIJOS DIREKTORIUS</b>
Plano pavadinimas	<b>PLUNGĖS RAJONO SAVIVALDYBĖS ŠILUMOS ŪKIO SPECIALIOJO PLANO KEITIMAS</b>
Planavimo proceso etapas	<b>RENGIMO ETAPAS</b>
Planavimo proceso stadija	<b>STRATEGINIS PASEKMIŲ APLINKAI VERTINIMAS/ ATRANKOS DOKUMENTAS</b>
Teritorijų planavimo lygmuo	<b>SAVIVALDYBĖS</b>
Teritorijų planavimo dokumento rūšis	<b>SPECIALIOJO TERITORIJŲ PLANAVIMO DOKUMENTAS</b>
Objekto numeris	<b>AT-21T-1785</b>
Bylos (segtumo) žymuo	<b>SP-02</b>
TPDRIS dokumento numeris	<b>S-RJ-68-20-438</b>

Vilnius, 2021 m.

UAB „ATAMIS“	TERITORIJŲ PLANAVIMO PADALINIO VADOVĖ  PROJEKTO VADOVAS	<b>ELEONORA GRABLEVSKIENĖ</b> Atestato Nr. TVP 0081  <b>ŽILVINAS GRABAUSKAS</b> Atestato Nr. TVP 0034	 
--------------	---	---	------



## TURINYS

1. INFORMACIJA APIE PLANO RENGIMO ORGANIZATORIŲ	2
2. INFORMACIJA APIE PLANĄ	2
2.1. Plano pavadinimas .....	2
2.2. Plano pagrindiniai tikslai ir uždaviniai .....	2
2.3. Plano sąsaja su kitais planais ar programomis .....	3
2.4. Plano alternatyvų aprašymas.....	5
3. INFORMACIJA APIE NUMATOMĄ PLANO ĮGYVENDINIMO VIETĄ	15
3.1. Informacija apie numatomą plano įgyvendinimo vietą .....	15
3.2. Informacija apie kiekvieną numatomą plano įgyvendinimo vietą.....	20
4. INFORMACIJA APIE PLANO ĮGYVENDINIMO PASEKMIŲ APLINKAI REIKŠMINGUMĄ	24
5. KITA INFORMACIJA	26
5.1. Informacija apie priemones, numatytas neigiamų pasekmių aplinkai prevencijai vykdyti, pasekmėms sumažinti ar kompensuoti.....	26
5.2. Informacija apie galimą visuomenės nepasitenkinimą planu .....	26
6. PLANO RENGIMO ORGANIZATORIAUS PRELIMINARUS SPRENDIMAS, AR ŠIAM PLANUI TURĖS BŪTI ATLIEKAMAS STRATEGINIS PASEKMIŲ APLINKAI VERTINIMAS	26
PRIEDAS NR. 1 KULTŪROS PAVELDO VERTYBĖS	27

## 1. INFORMACIJA APIE PLANO RENGIMO ORGANIZATORIŲ

**Specialiojo plano organizatorius:** Plungės rajono savivaldybės administracijos direktorius, Vytauto g. 12, LT-90123, Plungė. tel. (8 448) 73 166, faks. (8 448) 71 608. el. p. savivaldybe@plunge.lt, www.plunge.lt.

**Specialiojo plano rengėjas:** UAB „Atamis“, Žirmūnų g. 139, LT-09120 Vilnius, tel. (8 5) 27 28 334, faks. (8 5) 20 31 280, info@atamis.lt, www.atamis.lt. Projekto vadovas: Žilvinas Grabauskas, el. p. z.grabauskas@atamis.lt.

Dėl informacijos visais klausimais, tiesiogiai susijusiais su atranka dėl strateginio pasekmių aplinkai vertinimo, prašome kreiptis į UAB „Atamis“, Žirmūnų g. 139, LT-09120 Vilnius, tel. (8–5) 2728334, faks. (8–5) 2031280, info@atamis.lt, www.atamis.lt. Projekto vadovas Žilvinas Grabauskas, el.p. z.grabauskas@atamis.lt, tel.: 8 620 51398.

## 2. INFORMACIJA APIE PLANĄ

### 2.1. Plano pavadinimas

Rengiamo teritorijų planavimo dokumento pavadinimas – Plungės rajono savivaldybės šilumos ūkio specialiojo plano keitimas.

Specialiojo plano sprendiniai patenka į 2004 m. rugpjūčio 18 d. LR Vyriausybės nutarimo Nr. 967 „Dėl planų ir programų strateginio pasekmių aplinkai vertinimo tvarkos aprašo patvirtinimo“ (galiojanti, aktuali redakcija) V skyriaus 10.1 punktą („... kurie rengiami 10 kv. kilometrų ar mažesniai plotui“), pagal kurį atliekamos strateginio pasekmių aplinkai vertinimo atrankos procedūros.

Specialiojo plano keitimo sprendiniai nepatenka į Planuojamos ūkinės veiklos poveikio aplinkai vertinimo įstatymo 1 ar 2 priedus.

### 2.2. Plano pagrindiniai tikslai ir uždaviniai

#### *Planavimo tikslai:*

1. Įgyvendinant Nacionalinėje šilumos ūkio plėtros programoje nustatytus sprendinius ir priemones, suformuoti ilgalaikes Plungės rajono savivaldybės šilumos ūkio modernizavimo ir plėtros kryptis, siekiant užtikrinti saugų, patikimą ir nepertraukiamą šilumos tiekimą vartotojams mažiausiomis sąnaudomis, neviršijant leidžiamo neigiamo poveikio aplinkai.

2. Suderinti valstybės, Plungės rajono savivaldybės, energetikos įmonių, fizinių ir juridinių asmenų ar jų grupių interesus, aprūpinant vartotojus šiluma ir energijos ištekliais šilumos gamybai.

3. Reglamentuoti aprūpinimo šiluma būdus ir (arba) naudotinas kuro bei energijos rūšis šilumos gamybai šilumos vartotojų teritorijose.

4. Numatyti preliminarias investicijų apimtis, finansavimo poreikį ir finansavimo šaltinius į šilumos ūkio plėtrą ir modernizavimą.

*Planavimo uždaviniai:*

1. Plėtoti šilumos ūkio inžinerinę infrastruktūrą ir numatyti jos plėtrai reikalingas teritorijas.
2. Numatyti šilumos ūkio inžinerinės infrastruktūros statinių ir (ar) teritorijų apsaugos zonas, nurodyti specialiąsias žemės naudojimo sąlygas.
3. Numatyti motyvuotai pagrįstas konkrečias vietas ir plotus žemei visuomenės poreikiams paimti.
4. Numatyti šilumos ūkio inžinerinei infrastruktūrai funkcionuoti reikalingus servitusus.
5. Numatyti šilumos ūkio inžinerinės infrastruktūros statinių išdėstymą.
6. Numatyti atsinaujinančių išteklių naudojimo plėtrą.

### **2.3. Plano sąsaja su kitais planais ar programomis**

Rengiant Plungės rajono savivaldybės šilumos ūkio specialiojo plano keitimą ir siekiant kuo objektyviau įvertinti esamą situaciją buvo išanalizuoti ir įvertinti šie planuojamoje teritorijoje galiojantys teritorijų planavimo ir kiti dokumentai:

- Lietuvos Respublikos teritorijos bendrasis planas;
- Plungės rajono savivaldybės teritorijos bendrasis planas;
- Plungės miesto teritorijos bendrasis planas;
- Platelių miestelio teritorijos bendrasis planas;
- Kulių miestelio teritorijos bendrasis planas;
- Nacionalinė šilumos ūkio plėtros 2015-2021 metų programa;
- Atsinaujinančių išteklių energetikos įstatymas;
- Nacionalinė energetinės nepriklausomybės strategija;
- Nacionalinė atsinaujinančių energijos išteklių plėtros strategija;
- Nacionalinė klimato kaitos valdymo politikos strategija;
- Teritorijų planavimo sąlygos.

#### **Istatyminė bazė (su vėlesniais pakeitimais):**

- LR Teritorijų planavimo įstatymas;
- LR Šilumos ūkio įstatymas;
- LR Energetikos įstatymas;
- LR Atsinaujinančių išteklių energetikos įstatymas;
- LR Statybos įstatymas;
- LR Aplinkos apsaugos įstatymas;
- LR Aplinkos oro apsaugos įstatymas;
- LR Saugomų teritorijų įstatymas;
- LR Miškų įstatymas;
- LR Nekilnojamojo kultūros paveldo apsaugos įstatymas;
- LR Ūkio ministro ir LR Aplinkos ministro 2004 m. sausio 16 d. įsakymas Nr. 4-13/D1-28 „Dėl šilumos ūkio specialiųjų planų rengimo taisyklių patvirtinimo“;
- LR Ūkio ministro ir LR Aplinkos ministro 2004 m. sausio 16 d. įsakymas Nr. 1-10/D1-61 „Dėl infrastruktūros plėtros (šilumos, elektros, dujų ir naftos tiekimo tinklų) specialiųjų planų rengimo taisyklių patvirtinimo“;



- LR Vyriausybės 2004 m. kovo 22 d. nutarimas Nr. 307 „Dėl šilumos ūkio plėtros kryptių patvirtinimo“;
- LR Seimo 2012 m. birželio 26 d. nutarimas Nr. XI-2133 „Dėl Nacionalinės energetinės nepriklausomybės strategijos patvirtinimo“;
- LR Vyriausybės 2015 m. kovo 18 d. nutarimas Nr. 284 „Dėl Nacionalinės šilumos ūkio plėtros 2015-2021 metų programos patvirtinimo“;
- LR Vyriausybės 2004 m. kovo 22 d. nutarimas Nr. 307 „Dėl šilumos ūkio plėtros kryptių patvirtinimo“;
- LR Energetikos ministro 2010 m. spalio 25 d. įsakymas Nr. 1–297 „Dėl šilumos tiekimo ir vartojimo taisyklių patvirtinimo“;
- LR Gamtinių dujų įstatymas;
- Elektros tinklų apsaugos taisyklės“;
- Lietuvos Respublikos specialiųjų žemės naudojimo sąlygų įstatymas, 2019 m. birželio 6 d. Nr. XIII-2166;
- LR Vyriausybės 2004 m. rugpjūčio 18 d. nutarimas Nr. 967 „Dėl planų ir programų strateginio pasekmių patvirtinimo vertinimo tvarkos aprašo“;
- LR Aplinkos ministro 2004 m. rugpjūčio 27 d. įsakymas Nr. D1–456 „Dėl planų ir programų atrankos dėl strateginio pasekmių aplinkai vertinimo tvarkos aprašo patvirtinimo“;
- LR Vyriausybės 2002 m. sausio 31 d. nutarimas Nr. 152 „Dėl nekilnojamojo kultūros vertybių atskirų grupių tipinių apsaugos reglamentų patvirtinimo“;
- LR Sveikatos apsaugos ministro 2007 m. gegužės 10 d. įsakymas Nr. V–362 „Dėl Lietuvos higienos normos HN 35:2007 „Didžiausia leidžiama cheminių medžiagų (teršalų) koncentracija gyvenamosios aplinkos ore“ patvirtinimo“;
- Kiti LR teisės aktai nurodyti planavimo sąlygose bei turintys įtakos numatomiems specialiojo plano sprendimams.

Specialiojo plano sprendiniai su aukščiau išvardintais įstatymais ir planavimo dokumentais yra susiję hierarchiniais ryšiais per tikslų, uždavinių bei sprendinių detalizavimą. Plungės rajono savivaldybės šilumos ūkio specialiojo plano keitimo sprendiniai aukščiau pateiktiems planavimo dokumentams neprieštarauja. Taip pat, atkreipiame dėmesį, kad šiuo metu galiojančio Plungės rajono savivaldybės šilumos ūkio specialiojo plano bei parengtų bendrųjų planų apimtyje buvo atliktos strateginio pasekmių aplinkai vertinimo procedūros ir įvertintas galimas poveikis. Plungės rajono savivaldybės šilumos ūkio specialiojo plano keitimu, reikšmingos korekcijos numatomos nėra.

## 2.4. Plano alternatyvų aprašymas

### Esamos situacijos apžvalga:

Plungės rajono šilumos tiekimo sistemų eksploataciniai rodikliai palaikomi gana gerame lygyje – šiluma tiekama patikimai ir be sutrikimų, šilumos nuostoliai tinkluose yra artimi šalies vidurkiui. Šilumos kaina vartotojams yra vidutinė (šalies mastu) ir turi tendenciją mažėti. Kuro balanse iš biokuro pagaminta šiluma 2020 metais sudarė apie 63 proc. viso pagaminto šilumos kiekio.

Dėl kryptingai vykdomos pastatų renovacijos/modernizavimo šilumos poreikiai perspektyvoje galimai mažės, žr. žemiau esančią lentelę.

### 2.1. lentelė. Šilumos vartotojų esamos ir perspektyvinės galios

CŠT sistema	Esama vartotojų galia šildymui, kW	Vartotojų galia, pilnai renovavus visus gyvenamuosius daugiabučius namus, kW
Plungė, Mačernio katilinės vartotojai	13870,7	10988,7
Plungė, Lentpjūvės katilinės vartotojai	5680,4	4328,4
Plungė, Vėjo g. vartotojai	118,9	63
Alsėdziai	289,2	289,2
Gegrėnai	13,9	13,9
Kuliai	51,1	51,1
Narvaišių	35,4	35,4
Plateliai	172,8	172,8
Prūsaliai	46,6	46,6
Stalgėnai	124,3	124,3
Staneliai	27,6	27,6
Šateikiai	243,3	243,3
Žemaičių Kalvarija	331,1	331,1
<b>Viso, kW</b>	<b>21005,3</b>	<b>16715,4</b>

Iš aukščiau pateiktos lentelės matyti, kad bendra visų šilumos vartotojų galia sumažės nuo 21,0 MW iki 16,72 MW, t.y., bendra galia sumažės 4,29 MW, arba 20,4 %, lyginant su esama situacija. Tiek pat sumažės ir vartotojams patiektos šilumos kiekiai.

Taigi, numatant tolimesnį CŠT sektoriaus vystymąsi, buvo atsižvelgta į dabartinės realios esamos būklės diktuojamus faktorius:

- didelė dalis daugiabučių namų yra renovuoti arba artimiausiu metu numatomi renovuoti. Dėl vykdomų pastatų renovacijų ateityje mažės šilumos poreikiai bei šilumos gamybos apimtys, o tai gali lemti šilumos tarifo didėjimą;
- šilumos tiekimo tinkluose virš 75 % visų vamzdinių yra renovuoti, t.y. pakloti bekanalinėse trasose. Vidutiniai santykiniai šilumos nuostoliai sudarė apie 19,7 %, ir šis rodiklis galėtų būti mažesnis, bet jį gana stipriai įtaką daro Lentpjūvės katilinės CŠT tinkas, kuris pasižymi ilgais vamzdinių ruožais tarp atskirų vartotojų. Kaimo katilinių šilumos nuostolių šilumos tiekimo trasose santykinė dalis sudaro apie 12,84 %;
- atliekinės šilumos panaudojimui galimybės yra, nes stambios pramonės įmonės (pvz., Vičiūnai Group filialas Plungėje, baldų gamybos įmonė) yra palyginus nedideliu atstumu nuo CŠT tinklų, prie kurių būtų galima prisijungti ir tiekti šilumą miesto šilumos tinklų vartotojams.
- tam, kad plėtoti Centralizuoto Vėsumos Tiekimo (CVT) paslaugas, Plungės mieste esantys objektai yra pernelyg smulkūs, kad investicijos į CVT įrangą būtų racionalios.

## **CŠT – šilumos gamybos ir tiekimo sektorių modernizavimo poreikis, šilumos tiekimo efektyvumo didinimas:**

### Šilumos gamybos sektorius:

Didžiausia šilumos tiekimo sistema yra Plungės mieste, kurioje įrengtos dvi katilinės (V. Mačernio gatvėje ir Lentpjūvės gatvėje), kiekviena jų turinčios savą hidrauliškai atskirą CŠT tinklą.

V. Mačernio gatvės katilinės galia 23,41 MW. Ši katilinė kūrenama gamtinėmis dujomis (katilai, priklausantys UAB „Plungės šilumos tinklai“). 5 MW katilas įrengtas 2007 metais, o 17,2 MW katilas įrengtas 1990 metais. Kol kas šios katilinės įranga yra gerame stovyje, tačiau prieš daugiau kaip 30 metų įrengtas katilas, dirbantis pikinio apkrovimo metu žiemos laikotarpiu, nėra patikimas. Sutrikus jo darbui, katilinė liktų be rezervo padengti apie 14-16 MW suminių šilumos poreikių. Akivaizdu, tokia situacija yra taisytina, ir ją iš dalies pagerins naujai klojama magistralinė linija, sujungianti šią katilinę su Lentpjūvės katilinės šilumos tiekimo tinklu. Vis tik šioje katilinėje rekomenduojama įrengti 10 MW galios šilumos gamybos šaltinį/šaltinius, kad šilumos tiekimas pietinei Plungės miesto daliai būtų patikimas ir efektyvus.

Lentpjūvės gatvės katilinės galia 10,93 MW (kartu su kondensaciniu ekonomizeriu), kūrenama vien biokuru. Katilai „Kaistra 3000“ ir „Kaistra 2000“ instaliuoti 2005 metais, kapitalinis remontas darytas 2011 metais. 5 MW galios katilas KVV.05.08 kartu su kondensaciniu ekonomizeriu instaliuotas 2013 metais. Kadangi maksimali šios katilinės vartotojų galia yra 5,68 MW, esamu momentu ši katilinė gali saugiai ir patikimai tiekti šilumą savo vartotojams. Tačiau ateityje prijungus V. Mačernio katilinės vartotojus, tikslinga būtų instaliuoti papildomą 5-10 MW šilumos gamybos šaltinį (šaltinius).

Plungės miesto katilinėse įrengti kondensaciniai ekonomizeriai, užtikrina aukštą katilinių darbo efektyvumą.

Likusių gyvenamųjų vietovių katilinėse, kurių yra vienuolika, katilai instaliuoti prieš 10-23 metus, aštuoniose deginamas biokuras, dvejose – skystas kuras. Šiose katilinėse įrengti žymiai mažesnės galios katilai, kurių stovis yra pakankamai geras arba patenkinamas. Perspektyvoje siūloma atnaujinti/modernizuoti likusių gyvenamųjų vietovių katilines.

Šilumos tiekimo sektorius. Vidutiniai santykiniai šilumos nuostoliai 2020 metais sudarė 19,7 %, kai tuo tarpu šalies vidurkis buvo 14,8 %. Akivaizdu, kad nors šiuo metu yra renovuota apie 75 % šilumos tiekimo tinklo, būtina tolimesnė likusio tinklo renovacija. Atskirai reikėtų pažymėti faktą, kad šiuo metu (2021 metų nešildymo sezono metu) klojama nauja magistralė, sujungianti į vieną tinklą tiek Lentpjūvės, tiek V. Mačernio g. katilines. Tai pagerintų šilumos tiekimo patikimumą bei sudarytų prielaidas didinti biokuro dalį bendrame kuro balanse bei mažinti šilumos kainą vartotojams.

Šilumos tiekimo efektyvumo didinimas. Siekiant sumažinti santykinius šilumos nuostolius trasose ir didinti šilumos tiekimo efektyvumą, siūloma renovuoti likusius nerenovuotus tinklus, pakeičiant naujais iš anksto gamykliniu būdu izoliuotais vamzdžiais, prieš tai atlikus hidraulinius skaičiavimus ir optimizavus vamzdynų geometrinius matmenis.

**Atsižvelgiant į esamos CŠT infrastruktūros išvystymo lygį bei pakankamai gerą jos stovį, šilumos ūkio specialiojo plano keitimu siūloma patikslinti šilumos tiekimo zonas ir jose taikomus veiklos reglamentus. Taip pat teikiamos rekomendacijos CŠT sistemos modernizavimui.**

**Plungės rajono savivaldybės šilumos ūkio specialiojo plano keitimui yra nagrinėjamos dvi koncepcijos alternatyvos:**

**Koncepcijos alternatyva Nr. 1. Esamos būklės išlaikymas.** UAB „Plungės šilumos tinklai“ techniniai ekonominiai rodikliai yra artimi vidutiniams šalies šilumos tiekėjų rodikliams (pvz., atsinaujinantys energijos šaltiniai kuro balanse 2020 metais sudarė apie 63 %), todėl šioje koncepcijos alternatyvoje siūloma išlaikyti esamą situaciją, taikantis prie vykstančių pokyčių (pvz.: gyventojų skaičiaus kitimas, šilumos energijos pardavimų mažėjimas, kuro kainų kitimas, specialistų atlyginimo augimas ir t.t.). Laikoma, kad investicijos į Plungės miesto katilinių modernizavimą bei plėtrą, o taip pat į jungiančiosios magistralės klojimą yra būtinos ir neišvengiamos. Taip pat šioje alternatyvoje siūloma pakoreguoti šilumos tiekimo zonų pavadinimus, t.y. „Mišraus šilumos tiekimo zona“ keisti į „Konkurencinio šilumos tiekimo zoną“, „Decentralizuoto šilumos tiekimo zona“ keisti į „Necentralizuoto šilumos tiekimo zoną“.

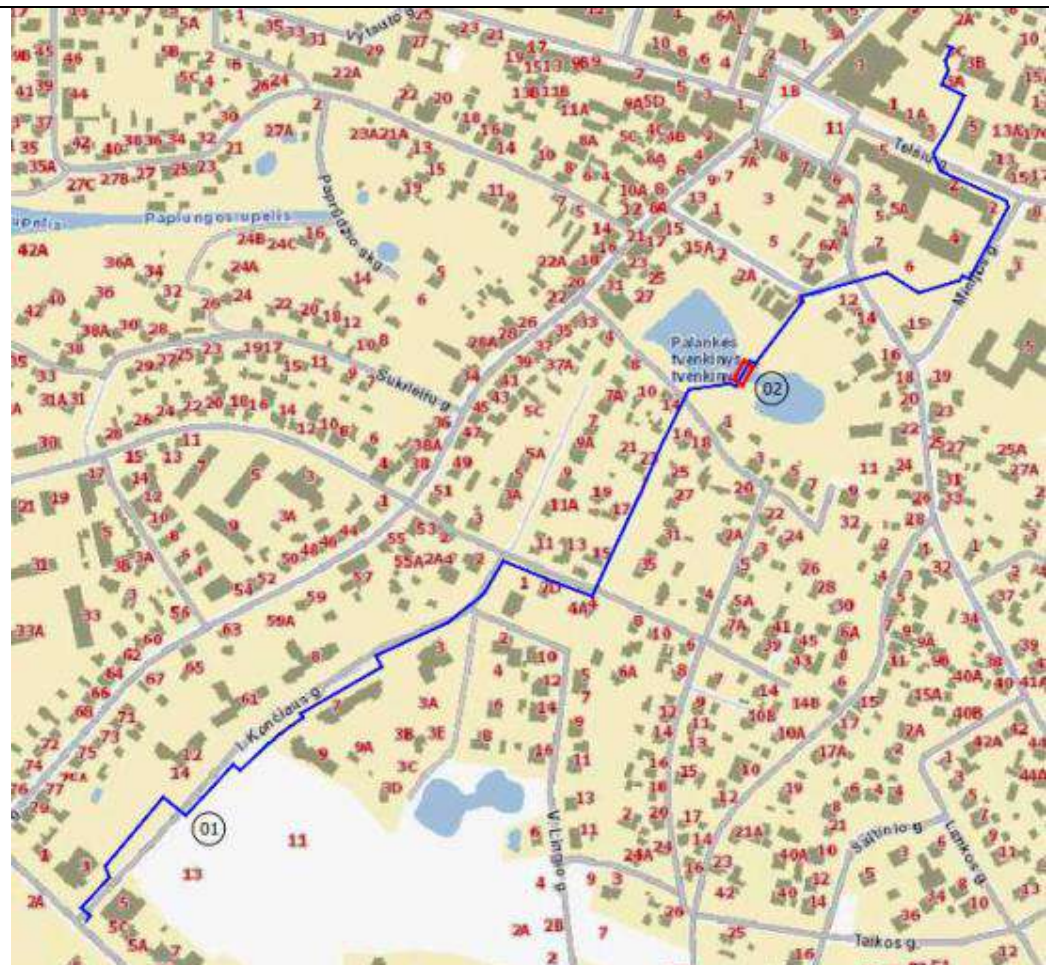
**Koncepcijos alternatyva Nr. 2. Optimali CŠT sistemos plėtra.** Ši koncepcijos alternatyva apima pirmos alternatyvos sprendinius bei įtraukiamos papildomos priemonės:

- mažinti šilumos nuostolius tinkluose, mažinant tiekiamo termofikacinio vandens temperatūrą tiek, kad būtų nepažeistos karšto buitinio vandens ruošimui skirtų norminių aktų reikalavimai;
- atlikus galimybių studiją, Plungės miesto katilinėse įrengti optimalaus dydžio šilumos akumuliacines talpas, kurios leistų optimizuoti biokuro katilų darbą paros bėgyje bei taip dar padidinti biokuru pagamintos šilumos energijos dalį kuro balanse;
- atlikus galimybių studiją, ieškoti galimybių iš Plungės mieste esančių stambių pramonės įmonių tiekti atliekinę šilumą miesto šilumos tinklų vartotojams;
- katilinėse įrengti elektra šildomus katilus, tačiau tai atlikti reikėtų sulaukus tinkamo momento, kai bus galima panaudoti šalyje instaliuotų vėjo jėgainių pagamintą pikinę perteklinę elektros energiją bei pikinės perteklinės elektros energijos kaina bus pakankamai maža, kad tokios investicijos taptų patraukliomis;
- ieškoti galimybių šilumos tiekimo įmonėje saulės energijos panaudojimui šilumos energijos bei elektros energijos gamybai.

Siūlomas sprendinys	Sprendinio aprašymas
Patikslinti šilumos tiekimo zonų sąvokas: „Mišraus šilumos tiekimo zonos“ pavadinimą keičiant į „Konkurencinio šilumos	Šiuo metu galiojančio plano apimtyje buvo išskirtos 3 šilumos tiekimo zonos: Centralizuoto šilumos tiekimo zona, Mišraus šilumos tiekimo zona, Decentralizuoto šilumos tiekimo zona. Atliekant specialiojo plano keitimą siūloma Mišraus šilumos tiekimo zonos pavadinimą keisti į Konkurencinio šilumos tiekimo zoną, Decentralizuoto šilumos tiekimo zonos pavadinimą keisti į Necentralizuoto šilumos tiekimo zoną.  Plungės rajono savivaldybės teritorijos šilumos ūkio specialiojo plano keitimu siūloma nustatyti tokias tris šilumos tiekimo zonas: - Centralizuoto šilumos tiekimo zoną; - Konkurencinio šilumos tiekimo zoną; - Necentralizuoto šilumos tiekimo zoną.

tiekimą zoną“  
bei  
„Decentralizuoto šilumos tiekimą zonos“ pavadinimą keičiant į „Necentralizuoto šilumos tiekimą zoną“.

Magistralinio šilumos tinklo įrengimas tarp Lentpjūvės ir V. Mačernio g. katilinių (pagal techninį projektą)



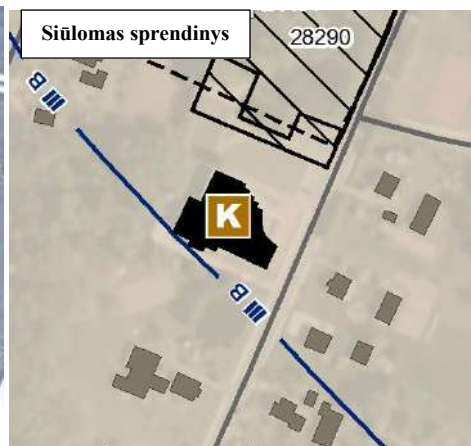
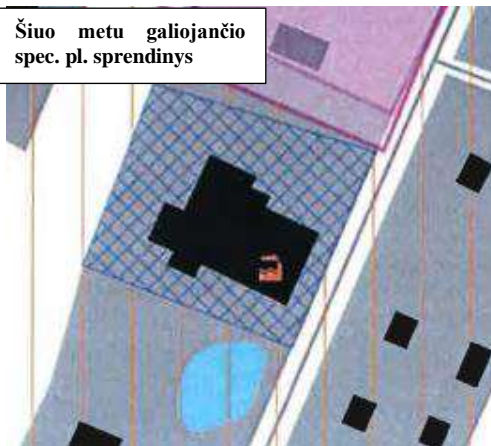
Magistralinio šilumos tinklo įrengimas numatytas šilumos perdavimo tinklų nuo ŠK 1KJ7 (A. Jucio g. 3) iki ŠK 2KV1 (Telšių g. 3A), Plungės mieste, statybos ir rekonstravimo projekte. Minėto projekto sprendiniai yra perkelti į specialiojo plano keitimo sprendinius.



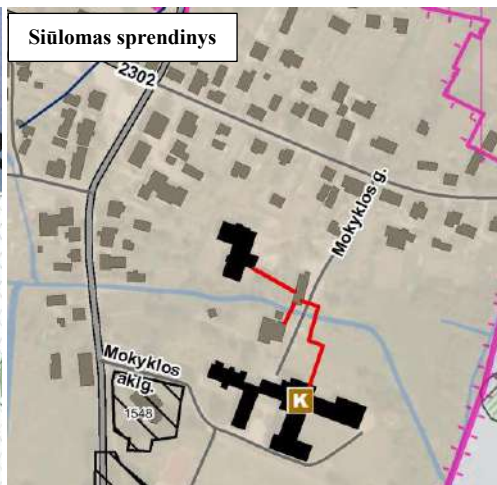
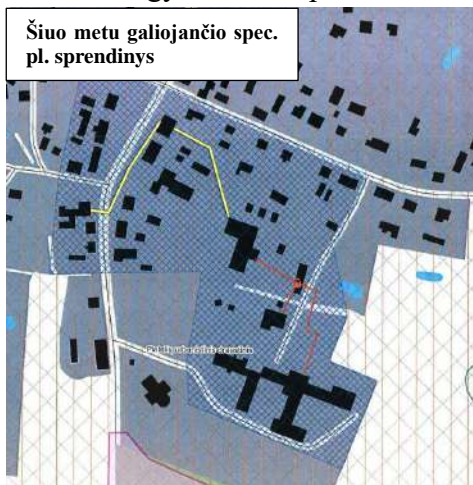
Gegrėnų k.,  
Kulių mstl.,  
Platelių mstl.,  
Prūsalių k.,  
Šateikių k.,  
Stalgėnų k. ir  
Stanelių k.  
naikinamos  
šilumos  
tiekimo zonos.



Atsižvelgus į šilumos vartotojų skaičių (vienas vartotojas) bei CŠT sistemos plėtros poreikį, siūloma atsisakyti centralizuotos šilumos tiekimo zonos Gegrėnų kaime. Šilumos tiekimo zonų tikslinimas neturės neigiamas įtakos gamtinei, kultūrinei, gyvenamai aplinkai.

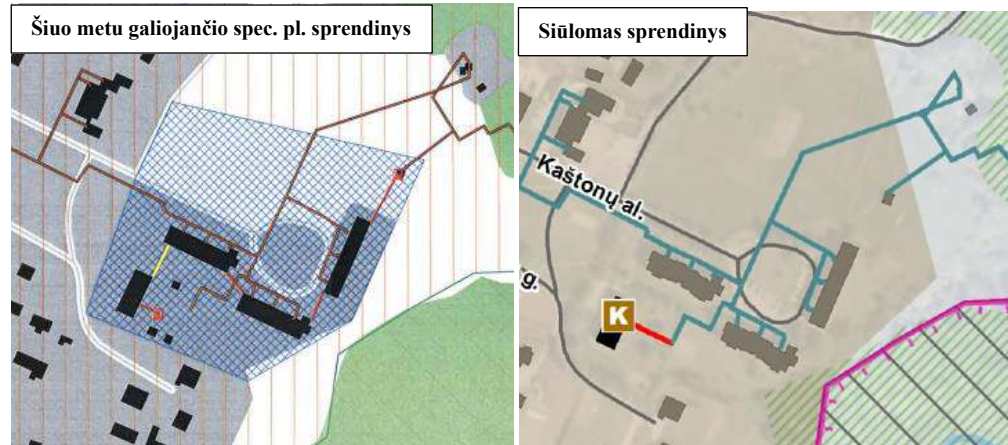


Atsižvelgus į šilumos vartotojų skaičių (vienas vartotojas) bei CŠT sistemos plėtros poreikį, siūloma atsisakyti centralizuotos šilumos tiekimo zonos Kulių kaime. Šilumos tiekimo zonų tikslinimas neturės neigiamas įtakos gamtinei, kultūrinei, gyvenamai aplinkai.

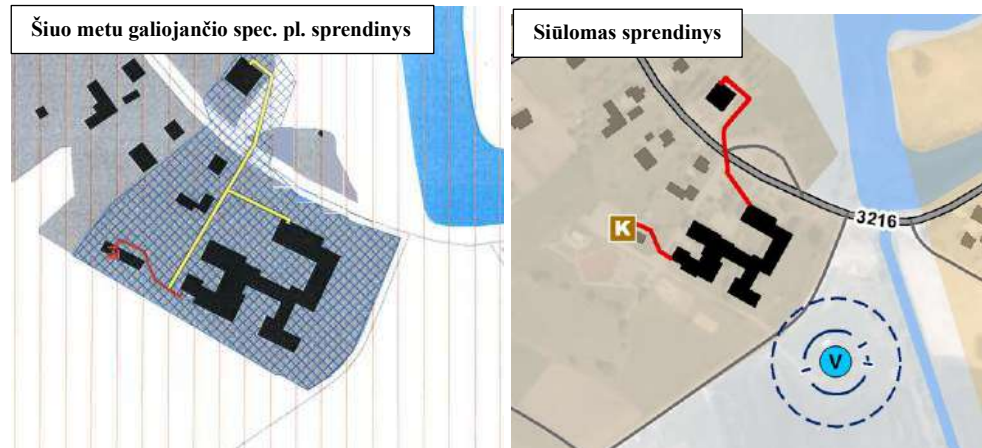


Atsižvelgus į šilumos vartotojų skaičių (du vartotojai) bei CŠT sistemos plėtros poreikį, siūloma atsisakyti centralizuotos šilumos tiekimo zonos Platelių miestelyje. Šilumos tiekimo zonų tikslinimas neturės neigiamas įtakos

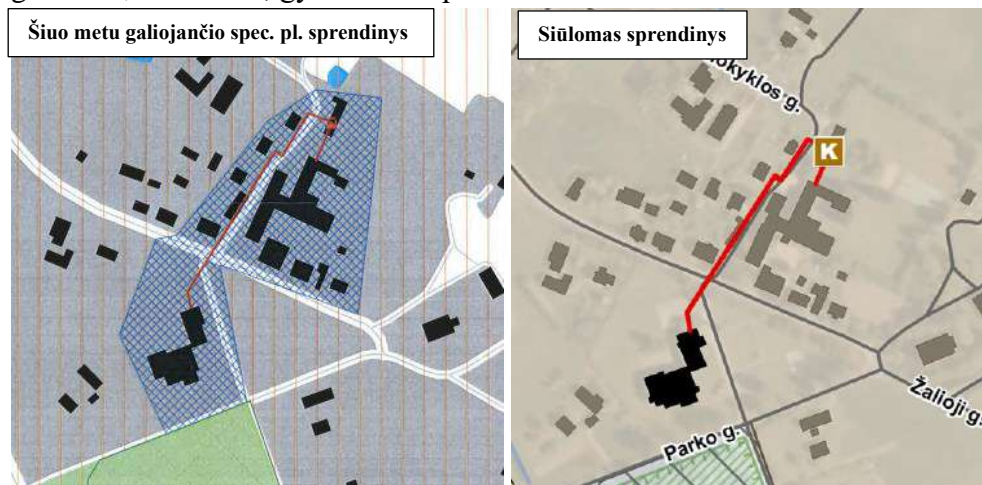
gamtinei, kultūrinei, gyvenamai aplinkai.



Atsižvelgus į šilumos vartotojų skaičių (vienas vartotojas) bei CŠT sistemos plėtros poreikį, siūloma atsisakyti centralizuotos šilumos tiekimo zonos Prūsalių kaime. Šilumos tiekimo zonų tinklinimas neturės neigiamas įtakos gamtinei, kultūrinei, gyvenamai aplinkai.



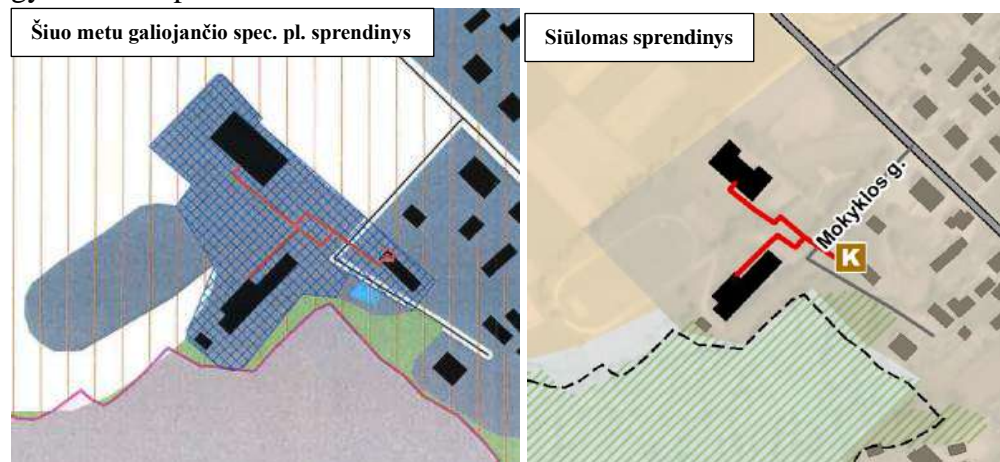
Atsižvelgus į šilumos vartotojų skaičių (du vartotojai) bei CŠT sistemos plėtros poreikį, siūloma atsisakyti centralizuotos šilumos tiekimo zonos Šateikių miestelyje. Šilumos tiekimo zonų tikslinimas neturės neigiamas įtakos gamtinei, kultūrinei, gyvenamai aplinkai.



Atsižvelgus į šilumos vartotojų skaičių bei CŠT sistemos plėtros poreikį, siūloma atsisakyti centralizuotos šilumos tiekimo zonos Stalgėnų kaime. Šilumos tiekimo zonų tikslinimas neturės neigiamas įtakos gamtinei, kultūrinei,

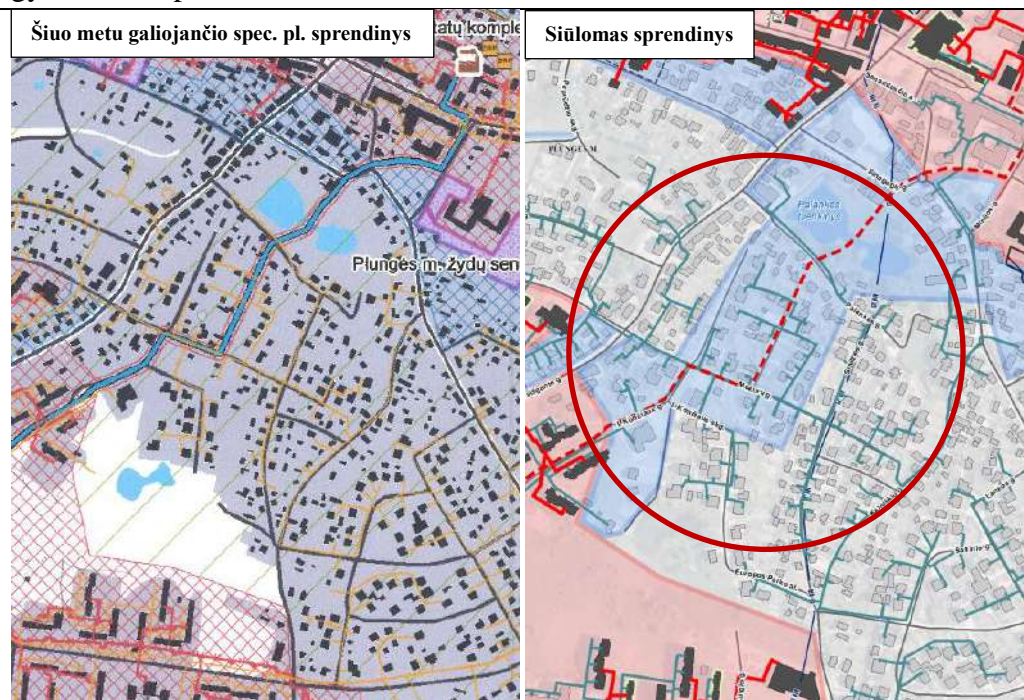


gyvenamai aplinkai.

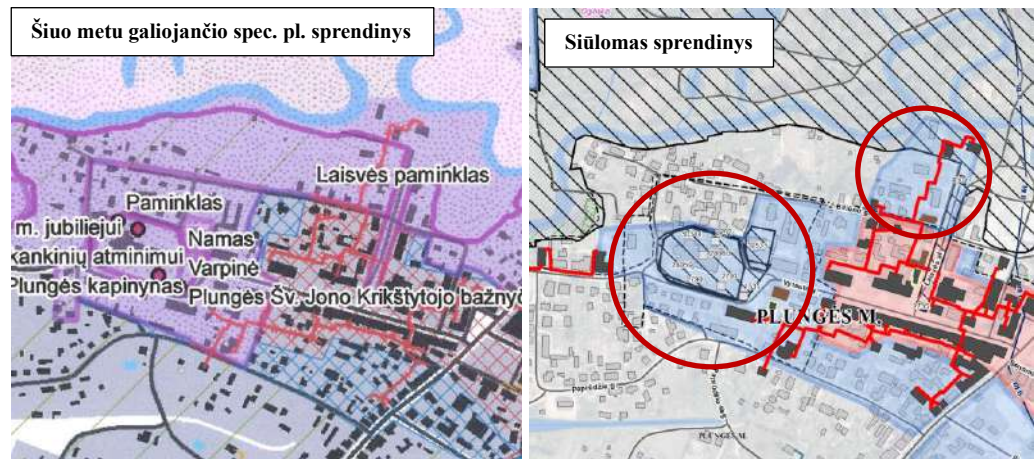


Atsižvelgus į šilumos vartotojų skaičių bei CŠT sistemos plėtros poreikį, siūloma atsisakyti centralizuotos šilumos tiekimo zonos Stanelių kaime. Šilumos tiekimo zonų tikslinimas neturės neigiamas įtakos gamtinei, kultūrinei, gyvenamai aplinkai.

Šilumos  
tiekimo zonų  
praplėtimas  
Plungės mieste



Atsižvelginat į šilumos perdavimo tinklą nuo ŠK 1KJ7 (A. Jucio g. 3) iki ŠK 2KV1 (Telšių g. 3A), Plungės mieste, statybos ir rekonstravimo projekto sprendinius, siūloma išplėsti konkurencinę šilumos tiekimo zoną. Šilumos tiekimo zonų tikslinimas neturės neigiamos įtakos gamtinei, kultūrinei ar gyvenamai aplinkai.



Aukščiau pateiktame paveiksle pažymėtą urbanizuotą teritoriją siūlome priskirti konkurencinei šilumos tiekimo zonai. Pagal Plungės miesto BP sprendinius dalis teritorijos patenka į konservacinės paskirties kultūros paveldo objektų ir jų apsaugos zonų teritorijas. Kultūros paveldo teritorijos ir objektai, patenkantys į šią zoną: Plungės dvaro sodyba (988), Paminklas Lietuvos krikšto 600 m. jubiliejui (2790), Plungės Šv. Jono Krikštytojo bažnyčios pastatų kompleksas (28059), Plungės kapinynas (30344), Senoji klebonija (10535); Varpinė (1531), Šv. Jono Krikštytojo bažnyčia (28060), Paminklas-stogastulpis su Jono Krikštytojo skulptūriniu kompozicija (2792), Paminklas 1940-1953 m. kankinių atminimui (2791).

Atkreipiame dėmesį, kad specialiojo plano sprendiniai nėra privalomi Kultūros paveldo objektams. Kultūros paveldo objektų ir vietovių teritorijose bei jų apsaugos zonose taikomi paveldosaugos ir tvarkymo reikalavimai, nustatyti kultūros paveldo objektų apsaugos reglamentais, šių objektų apsaugos specialiaisiais planais ir kitais kultūros paveldo apsaugą reglamentuojančiais teisės aktais. Esant prieštaravimui tarp kultūros paveldo objektų tvarkymą reglamentuojančių dokumentų sprendinių ir šio specialiojo plano sprendinių, šio specialiojo plano sprendiniai nėra taikomi.

Inžinerinės infrastruktūros įrengimo klausimai (atsiradus realiam poreikiui) bus sprendžiami susisiekimo ar inžinerinės infrastruktūros komunikacinių koridorių ribose, atskirais teritorijų planavimo dokumentais ar techniniais projektais.

Atsižvelgiant į tai, kad šilumos zonos plėtra numatoma urbanizuotose teritorijose, neigiamas poveikis gamtinei, kultūrinei ir gyvenamai aplinkai mažai tikėtinas.

CŠT sistemos modernizavimas

- Atlikus galimybių studiją, Plungės miesto katilinėse įrengti optimalaus dydžio šilumos akumuliacines talpas;
- atlikus galimybių studiją, ieškoti galimybių iš Plungės mieste esančių stambių pramonės įmonių tiekti atliekinę šilumą miesto šilumos tinklų vartotojams;
- ieškoti galimybių šilumos tiekimo įmonėje saulės energijos panaudojimui šilumos energijos bei elektros energijos gamybai.

Siūlomos CŠT sistemos modernizavimo priemonės numatomos esamų katilinių ribose, todėl neigiama įtaka gamtinei, kultūrinei, gyvenamai aplinkai nenumatoma.

Kiti šiuo metu galiojančio Plungės rajono savivaldybės šilumos ūkio specialiojo plano grafiniai sprendiniai keičiami nėra.

### **Šilumos vartotojų aprūpinimo šiluma reglamentas:**

#### Išimtys

Išimtys galiojančios visoje planuojamoje teritorijoje, nepriklausomai nuo nustatytos zonos bei reglamento:

- šilumos gamyba naudojant ekologiškus energijos šaltinius (geoterminė energija, saulės energija, elektra ir kiti atsinaujinantys energijos ištekliai, išskyrus kietąją biomasę) yra galima visoje savivaldybės teritorijoje, nepriklausomai nuo nustatyto reglamento;
- gyvenamiesiems vieno ir dviejų butų namams, šilumos gamybos būdas nėra reglamentuojamas, t.y. privačių namų savininkai gali rinktis kuro rūšį ir šildymo būdą (gamtinės dujos, kietas kuras, biokuras, suskystintos dujos bei kitos kuro rūšys arba CŠT). Prioritetas – ekologiškas kuras (gamtinės dujos);
- specialiojo plano sprendiniai nėra privalomi Kultūros paveldo objektams. Kultūros paveldo objektų ir vietovių teritorijose bei jų apsaugos zonose taikomi paveldosaugos ir tvarkymo reikalavimai, nustatyti kultūros paveldo objektų apsaugos reglamentais, šių objektų apsaugos specialiaisiais planais ir kitais kultūros paveldo apsaugą reglamentuojančiais teisės aktais. Esant prieštaravimui tarp kultūros paveldo objektų tvarkymą reglamentuojančių dokumentų sprendinių ir šio specialiojo plano sprendinių, šio specialiojo plano sprendiniai nėra taikomi;
- pramonės paskirties objektams, kurie naudoja gamtines dujas technologinėms reikmėms, neribojamos galimybės naudoti gamtines dujas patalpų šildymui bei karšto vandens ruošimo reikmėms, nepriklausomai nuo nustatyto reglamento.

#### Centralizuoto aprūpinimo šilumos zona

Centralizuoto šilumos tiekimo (toliau – CŠT) zonos nuostatos taikomos tankiai užstatytoms teritorijoms, kuriose yra pilnai ar iš dalies išvystyta šilumos tiekimo infrastruktūra, vyrauja daugiabutė gyvenamoji ar visuomeninė statyba.

CŠT zonoje:

1) naujai statomiems ar rekonstruojamiems pastatams šilumos tiekimas numatomas iš CŠT sistemos;

2) statytojas (fizinis ar juridinis asmuo), pradantis statybos projektą CŠT zonoje, kuriam reikalingas statybą leidžiantis dokumentas ir kuriam reikalingas šilumos šaltinis, privalo teikti paraišką dėl prisijungimo prie CŠT sistemos sąlygų išdavimo;

3) sprendžiant šilumos tiekimo naujiems ar rekonstruojamiems objektams klausimą, gali būti numatyta aprūpinti šiluma iš vietinių šilumos šaltinių tik šiais atvejais:

- jei šilumos tiekėjas pareiškia, kad nėra techninių galimybių aprūpinti konkretų vartotoją iš centralizuotos šilumos tiekimo sistemos (pvz. nėra techninių galimybių kloti vamzdynus, negali užtikrinti technologijai reikalingų kokybinių šilumnešio parametrų ar pakankamo aprūpinimo šiluma patikimumo) arba šilumos tiekėjo atliktais ekonominiais skaičiavimais centralizuotas šilumos tiekimas nagrinėjamam objektui nuostolingas (pvz. naujas pastatas nutolęs nuo esamų šilumos tiekimo magistralinių ar skirstomųjų tinklų ir planuojamas naujo pastato šilumos poreikis mažesnis nei skaičiuotini šilumos nuostoliai naujai įrengtame šilumos tiekimo įvade, dėl naujai prijungiamo vartotojo (su nedideliu šilumos poreikiu) reikalinga ne tik



įrengti naują šilumos tiekimo įvadą, bet ir rekonstruoti dalį esamų šilumos tiekimo tinklų);

- kyla techninių, gamtosaugos, kultūros paveldo išsaugojimo problemų aprūpinant konkretų vartotoją šiluma iš centralizuoto šilumos tiekimo sistemos.

Reglamento 3 punkte išvardintais atvejais, šilumos vartotojams suteikiama teisė įsirengti individualius šilumos gamybos įrenginius ar vietines katilines, kaip kurą naudojant gamtines dujas.

#### Konkurencinio aprūpinimo šiluma zona

Ši zona apima teritorijas, kuriose yra pilnai ar iš dalies išvystyta šilumos tiekimo ar/ir kitos kuro ar energijos rūšies infrastruktūra, o naujas vartotojas turi galimybę pasirinkti kuro/energijos rūšį ir šilumos tiekėją. Šioje zonoje pastatų aprūpinimas šiluma, numatomas iš CŠT sistemos arba iš vietinių (individualių) katilinių, kūrenamų gamtinėmis dujomis. Šioje zonoje naujai statomų pastatų savininkai (šilumos vartotojai) turi teisę pasirinkti alternatyvių energijos rūšių šilumos tiekėjus bei įsirengti vietinę šildymo sistemą, neviršijant leidžiamo neigiamo poveikio aplinkai pagal galiojančias taršos normas.

Šioje zonoje taikomos nuostatos galioja naujai statomiems ar rekonstruojamiems objektams:

- 1) parenkant energijos rūšį turi būti įvertinta ar kitas (ne CŠT) pastato šildymo būdas nepadidins žalos aplinkai, ir tuo pačiu bus nepažeidžiamos kitų toje teritorijoje gyvenančių gyventojų teisės;
- 2) projektuojant naujus pastatus, rengiant žemesnio lygmens teritorijų planavimo dokumentus ar techninius projektus, privalomai atliekamas prijungimo prie centralizuoto šilumos tiekimo sistemos vertinimas. Pasirenkant necentralizuotą aprūpinimo šiluma būdą atliekamas centralizuoto ir necentralizuoto aprūpinimo šiluma būdo palyginimas techniniais ir ekonominiais aspektais;
- 3) šioje zonoje draudžiama įrengti individualius šilumos gamybos įrenginius ir vietines katilines (necentralizuotam aprūpinimui šiluma), kuriose šilumos gamybai naudojamas kietas kuras, išskyrus atvejus, kai:
  - šilumos tiekėjas pareiškia, kad nėra techninių galimybių aprūpinti konkretų vartotoją iš centralizuotos šilumos tiekimo sistemos (pvz. nėra techninių galimybių kloti vamzdynus, negali užtikrinti technologijai reikalingų kokybinių šilumnešio parametrų ar pakankamo aprūpinimo šiluma patikimumo) arba šilumos tiekėjo atliktais ekonominiais skaičiavimais centralizuotas šilumos tiekimas nagrinėjamam objektui finansine prasme neracionalus.
  - dujų tiekėjas pareiškia, kad nėra techninių galimybių tiekti gamtines dujas konkrečiam vartotojui (pvz. nėra techninių galimybių kloti vamzdynus ar užtikrinti reikiamų dujų parametrų) arba gamtinių dujų tiekėjo atliktais ekonominiais skaičiavimais dujotiekio tiesimas nagrinėjamam objektui finansine prasme neracionalus;

Reglamento 3 punkte išvardintais atvejais, vartotojams suteikiama teisė įsirengti individualius šilumos gamybos įrenginius ar vietines katilines, kaip kurą naudojant kietąjį biokurą arba mažai taršų kurą (pvz., suskystintas dujas).

### Necentralizuoto šilumos tiekimo zona

Šioje zonoje, kuri apima likusią savivaldybės teritoriją, esami ir nauji vartotojai aprūpinami šiluma iš individualių šilumos šaltinių. Aprūpinimo šiluma būdo ir kuro rūšių šilumos gamybai pasirinkimas šioje zonoje reglamentuojamas Lietuvos Respublikos teisės aktais, papildomi reikalavimai šioje zonoje nėra keliami. Prioritetinis kuras šilumos gamybai vietinėse katilinėse miestų teritorijose yra ekologiški energijos šaltiniai arba gamtinės dujos.

## **3. INFORMACIJA APIE NUMATOMĄ PLANO ĮGYVENDINIMO VIETĄ**

### **3.1. Informacija apie numatomą plano įgyvendinimo vietą**

Plungės rajono savivaldybė yra įsikūrusi šiaurės vakarų Lietuvoje, Telšių apskrityje. Administracinis centras - Plungės miestas. Rajone yra 11 seniūnijų: Alsėdžių, Babrungo, Kulių, Nausodžio, Paukštakių, Platelių, Plungės miesto, Stalgėnų, Šateikių, Žemaičių Kalvarijos, Žlibinų. Savivaldybės plotas – 1105 km<sup>2</sup>.

**Gyventojų skaičius.** Statistikos departamento duomenimis, Plungės rajono savivaldybėje 2021 m. pradžioje gyveno 32635 gyventojai, t.y. apie 13 proc. mažiau nei 2012 m. Bendras gyventojų skaičius Savivaldybėje vis dar mažėja, tačiau pastarųjų metų mažėjimo lėtėjimas rodo teigiamą tendenciją. Teigiamos tendencijos matomos natūralioje gyventojų kaitoje (visą laikotarpį buvusi neigiama, rodiklio reikšmė artėja prie 0) ir tarptautinėje migracijoje (nuolatiniam gyvenimui iš/į užsienio išvykstančių ir atvykstančių santykis susibalansavo apie 0).

### **Gamtinė aplinka.**

Saugomos teritorijos. Saugomų teritorijų sistemą Plungės rajono savivaldybės teritorijoje sudaro:

- konservacinės apsaugos prioriteto teritorijos (rezervatai, draustiniai, gamtos paveldo objektai);
- kompleksinės saugomos teritorijos (valstybiniai parkai, biosferos poligonai);
- Europinės svarbos saugomos teritorijos - NATURA 2000 teritorijos.

Išsami informacija apie saugomas teritorijas yra patalpinta LR saugomų teritorijų valstybės kadastrė. Specialiojo plano keitimu inžinerinės infrastruktūros plėtra saugomose teritorijose nenumatoma. Saugomų teritorijų sąrašas pateiktas žemiau esančioje lentelėje bei koncepcijos brėžiniuose.

3.1. lentelė. Saugomų teritorijų sąrašas

Saugomos teritorijos/objekto pavadinimas	Plotas, ha	Plotas savivaldybės teritorijoje, ha
<b>Rezervatai</b>		
Minijos gamtinis rezervatas	114.591	113.705
Plokštinės gamtinis rezervatas	844.602	844.602
Rukundžių gamtinis rezervatas	381.958	381.958
<b>Draustiniai</b>		
Ablingos geomorfologinis draustinis	452.549	0
Buožėnų geomorfologinis draustinis	732.721	131.95
Gardų geomorfologinis draustinis	101.556	101.556
Margupio geomorfologinis draustinis	93.668	93.668
Medsėdžių geomorfologinis draustinis	100.668	100.668
Vilkaičių geomorfologinis draustinis	845.745	845.62
Šilinės hidrografinis draustinis	271.506	271.506
Juodupio botaninis draustinis	112.425	112.425
Minijos ichtiologinis draustinis	2020.919	1010.569
Abokų botaninis-zoologinis draustinis	47.176	47.014
Ilgio botaninis-zoologinis draustinis	272.253	272.253
Kepurėnų botaninis-zoologinis draustinis	16.291	16.291
Milašaičių miško pušies genetinis draustinis	31.02	31.02
Tilvikų miško juodalksnio genetinis draustinis	8.342	8.342
Aukštojo tyro telmologinis draustinis	1294.506	0.523
Ertenio telmologinis draustinis	81.443	81.443
Pakastuvos telmologinis draustinis	60.089	60.089
Paparčių telmologinis draustinis	150.506	93.514
Siberijos telmologinis draustinis	82.862	82.862
Užpelkių telmologinis draustinis	61.285	61.285
Vainaičių tyro telmologinis draustinis	150.115	150.115
Gegrėnų archeologinis draustinis	100.361	100.361
Godelių etnokultūrinis draustinis	101.719	101.719
Platelių urbanistinis draustinis	57.42	57.42
Žemaičių Kalvarijos urbanistinis draustinis	68.494	68.494
Babruno kraštovaizdžio draustinis	844.311	844.311
Beržoro kraštovaizdžio draustinis	223.935	223.935
Gandingos kraštovaizdžio draustinis	255.348	255.348
Grigaičių kraštovaizdžio draustinis	401.083	401.083
Jazdauskiškių kraštovaizdžio draustinis	2014.363	2014.363
Laumalėnų kraštovaizdžio draustinis	508.452	508.452
Liepijų kraštovaizdžio draustinis	276.318	276.318
Mikytų kraštovaizdžio draustinis	1410.027	541.464
Minijos kraštovaizdžio draustinis	1229.367	13.369
Minijos pralaužos kraštovaizdžio draustinis	553.203	82.853
Paburgės kraštovaizdžio draustinis	341.312	341.312
Platelių kraštovaizdžio draustinis	1296.127	1296.127
Pučkorių kraštovaizdžio draustinis	245.941	245.941
Reiskių tyro kraštovaizdžio draustinis	4034.907	3982.735
Stirbaičių kraštovaizdžio draustinis	289.549	289.549
Šarnelės kraštovaizdžio draustinis	393.464	393.464
<b>Biosferinių poligonų duomenys</b>		
Plinkšių miško biosferos poligonas	6042.67	10.1
<b>Natura 2000 teritorijų duomenys</b>		
Gandingos apylinkės	255.347	255.347
Kęstaičių kaimo apylinkės	732.721	131.95
Minijos aukštupys	139.551	58.954
Minijos slėnis ties Dyburiais	753.623	114.729
Minijos upė	1869.954	587.388

*Plungės rajono savivaldybės šilumos ūkio specialiojo plano keitimas  
Strateginis pasekmių aplinkai vertinimo atrankos dokumentas*

Rietavo miškai	30109.475	13287.757
Salanto ir Blendžiavos upės	143.092	36.738
Sausdravo upė	337.52	337.52
Stalgėnų pievos	22.7	22.7
Vainaičių tyras (Stalgo pelkė)	148.461	148.461
Vilkaičių kaimo apylinkės	112.649	83.448
Žemaitijos nacionalinis parkas	17912.726	16946.472
Aukštojo tyro pelkė	1294.506	0.523
Minijos upės slėnis	2175.37	179.161
Plinkšių miškas	6042.67	10.1
Reiskių tyro pelkė	4045.738	3994.521
Žemaitijos nacionalinis parkas	21189.101	20222.842
<b>Gamtos paveldo objektai</b>		
Mingėlos ąžuolas		
Perkūno ąžuolas		
Stirbaičių ąžuolas		
Laikrodinės ąžuolas		
Ąžuolai Dvyniai		
Plungės dvaro parko aukštasis ąžuolas		
Eglė Boba		
Plokščių miško eglė		
Platelių liepa		
Mykolo Oginskio liepa		
Platelių vinkšna		
Raganos uosis		
Birškaus bukas		
Dyburių atodanga		
Akmuo Dievo stalas		
Akmuo Galastuvas		
Ubagų kalno akmuo		
Prarajos duobė		
Pilelio šaltinis		
Plokščių šaltinis		
Koiskalnio šaltinis		
Knygnešių šaltinis		
Platelių ežero salos: Briedsalė, Veršio, Pilies		
Beržoro ežero sala		
Ilgio ežero salos (2)		
Gaidsalė		
Pliksalė		
Ubagsalė		
Šončelio sala		
Auksalės pusiasalis		
Kreiviškių pusiasalis		

Šaltinis: Lietuvos Respublikos saugomų teritorijų valstybės kadastro statistinė ataskaita, 2021.07.01

**Kraštovaizdis.** Plungės r. sav. teritorijos pietvakarinėje dalyje dominuoja Vakarų Žemaičių plynaukštės moreninių lygumų žemėvaizdis suformuotas palaiapsniškai atsitraukiančiam ledynui suklojus priemolingus (smulkios granulimetrinės sudėties) dugninės morenos darinius. Moreninių lygumų teritorijos Plungės rajone pasižymi santykinai lygiu, arba vietomis stambiai lėkštai banguotu reljefu. Kaip itin vertingą estetiniu požiūriu, Plungės rajono savivaldybės teritorijoje tikslinga išskirti Minijos upės slėnio žemėvaizdį, suskaidantį moreninių lygumų vientisumą. Šiaurinėje ir rytinėje Plungės rajono teritorijos dalyje dominuoja Žemaičių vidurio kalvynų, kalvotos moreninės ežeringos aukštumos žemėvaizdis suformuotas besitraukiančiam ledynui susiskaidžius į ilgus iškyšulius, tarp kurių susikaupė labai daug moreninių darinių. Šio žemėvaizdžio reljefas labai sudėtingas, jam būdingas daubotumas – aklinos neigiamos

mezoformos. Dėl tokio reljefo sudėtingumo čia vyrauja ypatingai vaizdūs kraštovaizdžio kompleksai.

Plungės rajono kraštovaizdžio tvarkymą reglamentuoja parengti savivaldybės ir vietovės lygmens bendrieji planai. Taip pat kraštovaizdžio tvarkymo reglamentai yra nustatyti Lietuvos Respublikos Nacionalinio kraštovaizdžio tvarkymo specialiajame plane.

Specialiuoju planu naujų katilinių statybos numatomos nėra, todėl poveikis kraštovaizdžiui nenumatomas.

**Paviršiniai vandens telkiniai.** Visų paviršinių vandens telkinių apsaugos juostos paviršiniams vandenims nustatomos vadovaujantis Lietuvos Respublikos aplinkos ministro įsakymu „Dėl Paviršinio vandens telkinių apsaugos zonų ir pakrančių apsaugos juostų nustatymo tvarkos aprašo patvirtinimo“ (su vėlesniais pakeitimais). Specialiuoju planu tikslinamos šilumos tiekimo zonos nepažeidžia, paviršinių vandens telkinių apsaugos zonų ir pakrančių apsaugos juostų ribų apsaugos reikalavimų. Vandens telkinių apsaugos zonose ir pakrančių apsaugos juostose inžinerinių tinklų plėtra ar nauja ūkinė veikla šiuo planu nenumatoma.

**Kultūros paveldas.** Į specialiuoju planu nagrinėjamas teritorijas patenka nekilnojamosios kultūros paveldo vertybės, kurios registruotas kultūros paveldo registre. Kultūros paveldo objektų vietos pateiktos koncepcijos brėžiniuose. Išsami informacija apie kultūros paveldo objektus ir jų apsaugos zonas patalpinta Kultūros paveldo departamento internetinėje svetainėje [www.kpd.lt](http://www.kpd.lt) „Kultūros paveldo registras“. Kultūros paveldo objektai ir teritorijos pateiktos esamos būklės brėžinyje bei Priede Nr.1.

Kultūros paveldo objektų ir vietovių teritorijose bei jų apsaugos zonose taikomi paveldosaugos ir tvarkymo reikalavimai, nustatyti kultūros paveldo objektų apsaugos reglamentais, šių objektų apsaugos specialiaisiais planais ir kitais kultūros paveldo apsaugą reglamentuojančiais teisės aktais. Esant prieštaravimui tarp kultūros paveldo objektų tvarkymą reglamentuojančių dokumentų sprendinių ir šio specialiojo plano sprendinių, šio Specialiojo plano sprendiniai nėra taikomi.

Plungės rajono savivaldybės šilumos ūkio specialiojo plano keitimu numatyti sprendiniai nepatenka į kultūros paveldo objektų teritorijas.

**Miškai.** Išsami informacija apie valstybinės reikšmės miškus yra patalpinta miškų kadastrė (Valstybinė miškų tarnyba prie Aplinkos ministerijos). Atliekant Plungės rajono šilumos ūkio specialiojo plano keitimą, šilumos tiekimo ar gamybos infrastruktūros plėtra valstybinės reikšmės miškų teritorijose numatoma nebus. Valstybinės reikšmės miško plotai pateikti koncepcijos brėžiniuose.

**Šilumos ūkio sistema.** Plungės rajono savivaldybėje šilumos ūkis tvarkomas pagal Plungės rajono savivaldybės šilumos ūkio specialųjį planą, kuris 2012 m. rugsėjo 27 d. buvo patvirtintas Plungės rajono savivaldybės tarybos sprendimu Nr. T1-211. Plungės r. pagrindinis centralizuotos šilumos tiekėjas yra UAB „Plungės šilumos tinklai“, kuris tiekia šilumą Plungės miesto ir rajono gyventojams. Biokuras kuro balanse šilumos gamyboje (sunaudotas įmonei priklausančiais šilumos gamybos įrenginiais) sudaro apie 63,3 proc., gamtinės dujos apie 34,9 proc. viso sunaudoto kuro, kitas kuras (sunaudotas visose kitose katilinėse) – 1,8 proc. Šilumos trasų ilgis rajone sudaro apie 25 km.



Plungės rajono savivaldybėje eksploatuojamų katilinių, priklausančių UAB „Plungės šilumos tinklai“, charakteristika pateikta žemiau esančioje lentelėje.

3.2. lentelė. UAB „Plungės šilumos tinklai“ katilinių duomenys

Katilo markė	Katilo galia, MW	Kondensacinio ekonomizaierio galia, MW	Instaliuota galia, MW	Kuro rūšis	Katilų eksploatacijos pradžios data
<b>Plungės miesto V. Mačernio gatvės Katilinė Nr.1</b>					
VITOMAX 200LW	5		23,41 (su ekonomizaieriu)	Gamtinės dujos	2007
DEV-25-14	17,2				1990
KE prie katilų EP1-808J		1,21			1989
<b>Plungės miesto Lentpjūvės katilinė</b>					
Kaistra 3000	3		10,93 (su ekonomizaieriu)	Biokuras	2005 (2011)
Kaistra 2000	1,95				2005 (2011)
KVV.05.08	5				2013
EHK.07.00.		0,98			2013
<b>Katilinė Šateikių km. Plungės raj.</b>					
Kietojo kuro VŠK UT-250	0,25		0,5	Biokuras	2000 (2010)
Kietojo kuro VŠK UT-250	0,25				2000 (2010)
<b>Katilinė Nr.1 Alsėdžių mst. Plungės raj.</b>					
Kietojo kuro VŠK UT-320	0,32		0,64	Biokuras	2000 (2010)
Kietojo kuro VŠK UT-320	0,32				2000 (2010)
<b>Katilinė Nr.2 Alsėdžių mst. Plungės raj.</b>					
Kalvis 3-50	0,05		0,1	Biokuras	2005
Kalvis 3-50	0,05				2005
<b>Katilinė Ž. Kalvarijos mst. Plungės raj.</b>					
SLV-01P-1200	0,45		0,9	Biokuras	2004
SLV-01P-1200	0,45				2004
<b>Katilinė Ž. Kalvarijos mst., Plungės raj. (ambulatorija)</b>					
Atrama	0,06		0,1	Biokuras	2000 (2010)
EFEKTA-CESP	0,035				2011
<b>Katilinė Stalgėnų km. Plungės raj.</b>					
Kietojo kuro VŠK UT-200	0,2		0,4	Biokuras	2006
Kietojo kuro VŠK UT-200	0,2				2006
<b>Katilinė Kulių km., Plungės raj.</b>					
CTC VIRBEXC	0,05		0,01	Skystas kuras	2004
CTC VIRBEXC	0,05				2004
<b>Katilinė Vėjo g. Plungės m.</b>					
VIADRUS G 90	0,09		0,18	Gamtinės dujos	2003
VIADRUS G 90	0,09				2003
<b>Katilinė Stanelių km. Plungės raj.</b>					
KOZ-130	0,1		0,20	Biokuras	2011
KOZ-130	0,1				2011
<b>Katilinė Prūsalių km. Plungės raj.</b>					
Junkers	0,035		0,07	Gamtinės dujos	2011
Junkers	0,035				2011
<b>Katilinė Platelių mst. Plungės raj.</b>					
Vapor AKU-400	0,4		0,80	Skystas kuras	1998
Vapor AKU-400	0,4				1998
<b>Katilinė Gegrėnų km. Plungės raj.</b>					
KOZ-40	0,04		0,4	Biokuras	2011
<b>Narvaišių km, Plungės raj.</b>					
Protech 60	0,06		0,06	Granulės	2019
Protech 60	0,06		0,06	Granulės	2019
<b>Iš viso įmonės šilumos gamybos įrenginių galia, MW</b>			<b>38,43</b>		

Šaltinis: UAB „Plungės šilumos tinklai“

### 3.2. Informacija apie kiekvieną numatomą plano įgyvendinimo vietą

#### 3.2.1. Teritorijos apsaugos statusas

Planuojamoje teritorijoje galioja:

- Specialiųjų žemės naudojimo sąlygų įstatymo nuostatos;
- Gamtinio karkaso nuostatai;
- Nekilnojamo kultūros paveldo apsaugos įstatymo reikalavimai;
- Paviršinio vandens telkinių apsaugos zonų ir pakrančių apsaugos juostų nustatymo taisyklės;
- Kiti galiojantys teisiniai aktai ir dokumentai.

**3.3. lentelė.** Inžinerinės infrastruktūros apsaugos zonos ir apribojimai, pagal specialiąsias žemės naudojimo sąlygas

Infrastruktūra, įrenginiai	Apsaugos zonos (AZ), sanitarinės apsaugos zonos (SAZ)	Kiti komentarai
Šilumos tiekimas	Šilumos perdavimo tinklų AZ	Šilumos ir karšto vandens tiekimo tinklų AZ - po 5 metrus į abi puses nuo kanalo (arba vamzdyno, jeigu vamzdynas paklotas bekanaliu būdu) išorinių ribų.
	Katilinės SAZ	Katilinių SAZ nustatomos kai suminė vardinė (nominali) įrenginių šiluminė galia yra 50 MW ir didesnė.
Elektros tiekimas	Elektros tiekimo tinklų AZ	Oro linijų AZ į abi puses nuo kraštinių oro linijos laidų: iki 1 kV – po 2 metrus; 6 ir 10 kV – po 10 metrų; 35 kV – po 15 metrų; 110 kV – po 20 metrų; 330 ir 400 kV – po 30 metrų; 750 kV – po 40 metrų; Oro kabelių - po 2 metrus. Elektros kabelių: po 1 metrą abi puses nuo šios linijos.
Dujų tiekimas	Dujotiekio tinklų AZ	Magistralinių dujotiekių vamzdyno AZ – išilgai vamzdyno trasos esanti žemės juosta, kurios ribos yra po 25 metrus į abi puses nuo vamzdyno ašies. Skirstomųjų dujotiekio tinklų AZ į abi puses nuo vamzdyno sienelės: iki 5 barų slėgio – po 1 metrą; nuo 5 barų slėgio – po 2 metrus.
Vandens tiekimas, nuotekų tvarkymas	Vandens tiekimo ir nuotekų tvarkymo tinklų AZ	Vandens tiekimo ir nuotekų tinklų AZ į abi puses nuo vamzdyno ašies: 2,5 metro gylyje - po 2,5 metrus; didesniame kaip 2,5 metro gylyje - po 5 metrus; Magistralinių vamzdynų, kurių skersmuo yra 400 milimetrų - po 10 metrų.
Ryšių linijos	Ryšių tinklų AZ	Ryšių linijos AZ į abi puses nuo laidinių linijų: Požeminių viešųjų ryšių tinklų laidinių linijų – po 1 metrą; Kitų viešųjų ryšių tinklų laidinių linijų – po 2 metrus.
Melioracijos statiniai	Melioracijos rinktuvų AZ	Melioracijos griovio AZ – po 15 metrų nuo griovio šlaito viršutinės briaunos; Bendrojo naudojimo drenažo rinktuvų AZ – po 15 metrų į abi puses nuo rinktuvo ašies.
Susisiekimo sistemos statiniai	Kelių AZ	Kelių apsaugos AZ į abi puses nuo kelio briaunų: Magistralinių kelių – po 70 metrų; Krašto kelių – po 50 metrų; Rajoninių kelių – po 20 metrų; Vietinės reikšmės I, II ir III kategorijos kelių – po 10 metrus; Vietinės reikšmės IV kategorijos kelių – po 3 metrus.

Specialiojo plano sprendinių įgyvendinimas neturės neigiamos įtakos esamai infrastruktūrai.

**Paviršinių vandens telkinių apsauga.** Vandens telkinių apsaugos zonos ir juostos nustatomos vadovaujantis Paviršinio vandens telkinių apsaugos zonų ir pakrančių apsaugos juostų nustatymo taisyklėmis, patvirtintomis Lietuvos Respublikos aplinkos ministro 2001 m. lapkričio 7 d. įsakymu Nr. 540. Ūkinė ir/ ar kitokia veikla, kurią yra draudžiama ir/ar ribojama vykdyti paviršinių vandens telkinių apsaugos zonose ir pakrantės apsaugos juostose, yra nustatyta Lietuvos Respublikos saugomų teritorijų įstatymo 20 straipsnyje ir Lietuvos Respublikos specialiųjų žemės naudojimo sąlygų įstatymo (Nr. XIII-2166), VI skyriuje, šeštajame skirsnyje.

Specialiojo plano sprendiniais inžinerinė infrastruktūra paviršinių vandens telkinių apsaugos juostose bei pakrančių apsaugos zonose nenumatoma. Plano keitimo sprendiniai apima tik urbanizuotas ir urbanizuojamas (pagal Plungės miesto BP sprendinius) teritorijas: šilumos tiekimo zonų tikslinimą, katilinių modernizavimą bei esamos šilumos tinklų inžinerinės infrastruktūros renovaciją.

**Gamtinis karkasas.** Specialiojo plano keitimu, šilumos tiekimo zonos buvo patikslintos atsižvelgiant į nustatytas urbanizuotas ir urbanizuojamas teritorijas bei esamus vartotojus. Perspektyvoje inžinerinių tinklų plėtra (atsiradus poreikiui) numatoma gatvių ar inžinerinės infrastruktūros koridorių ribose.

Gamtiniame karkase veikla bus vykdoma tik įvertinus jos poveikį gamtiniam kraštovaizdžiui ir biologinei įvairovei teisės aktų nustatyta tvarka, numačius ir įgyvendinus įvairiapuses priemones antropogeniniam poveikiui kompensuoti, gamtiniam kraštovaizdžiui ir biologinei įvairovei išsaugoti ar atkurti. Gamtiniame karkase apribojimus nustato LR Aplinkos apsaugos įstatymas, LR Saugomų teritorijų įstatymas, Gamtinio karkaso nuostatai bei eilė kitų, veiklą reglamentuojančių dokumentų.

Plano rengėjų nuomone, specialiajame plane siūlomi sprendiniai nedarys neigiamo poveikio gamtinio karkaso teritorijoms, nes sprendiniai apima tik urbanizuotas ir urbanizuojamas teritorijas, kurių galimas poveikis gamtiniam karkasui buvo išnagrinėtas bendrųjų planų apimtyje.

**Kelių apsaugos zona.** Vadovaujantis susisiekimo sistemą reglamentuojančiais teisės aktais, magistraliniams keliams galioja 70 m, krašto keliams 50 m, rajoniniams keliams 20 m, vietinės reikšmės kelių 10 metrų (į abi puses nuo kelio briaunų) apsaugos zona. Veikla kelių apsaugos zonose vykdoma nepažeidžiant specialiųjų žemės naudojimo sąlygų. Lietuvos Respublikos automobilių kelių plėtojimo, priežiūros ir naudojimosi jais teisinius pagrindus nustato LR Kelių įstatymas. Gatvių raudonųjų linijų reglamentavimą nustato statybos reglamentas STR 2.06.04:2014 „Gatvės ir vietinės reikšmės keliai. Bendrieji reikalavimai“. Specialiojo plano sprendiniai susisiekimo sistemai įtakos neturės. Inžinerinių tinklų plėtros ar atnaujinimo darbai bus derinami kartu su kelių/gatvių rekonstravimu ar įrengimu.

**Kultūros paveldo vertybės.** Kultūros paveldo apsaugą reglamentuoja Nekilnojamo kultūros paveldo apsaugos įstatymas bei Specialiųjų žemės naudojimo sąlygų įstatymas. Kultūros paveldo objektai pateikti priede Nr. 1 bei plano grafinėje dalyje. Išsami informacija apie kultūros paveldo objektus ir jų apsaugos zonas patalpinta Kultūros paveldo departamento internetinėje svetainėje [www.kpd.lt](http://www.kpd.lt) „Kultūros paveldo registras“.

Specialiojo plano keitimu, šilumos tiekimo zonos buvo patikslintos atsižvelgiant į bendruosiuose planuose nustatytas urbanizuotas ir urbanizuojamas teritorijas bei esamus vartotojus. Kultūros paveldo teritorijose ir jų apsaugos zonose nauja inžinerinė infrastruktūra nenumatoma.

Plano rengėjai siekdami užtikrinti, kad plano sprendinių įgyvendinimas neturės neigiamo poveikio kultūros paveldo objektams, numato, kad rengiant vėlesnius techninius projektus būtina vadovautis kultūros paveldo objektų apsaugą reglamentuojančiais teisės aktais, laikiniais apsaugos reglamentais ir kultūros paveldo apsaugos teritorijų planavimo dokumentais. Prieš pradėdant bet kokius žemės kasimo darbus, kultūros paveldo teritorijoje, turi būti atlikti archeologiniai tyrimai, vadovaujantis paveldo tvarkybos darbų reglamentu PTR 2.13.01:2011 „Archeologinio paveldo tvarkyba“, Mokslinės archeologinės komisijos apsvaistytos tyrimų išvados turi būti pateiktos kartu su prašymu nustatyti specialiuosius paveldosaugos reikalavimus techniniam projektui rengti.

**Miško žemės naudojimo apribojimai.** Specialiojo plano sprendiniai, rengiami ir taikomi tik urbanizuotose ir urbanizuojamose vietovėse. Šilumos infrastruktūros atnaujinimas ar plėtra numatoma tik esamų gatvių raudonųjų linijų ribose ir/arba esamo tinklo vietoje, todėl specialiojo plano sprendiniai neturės įtakos medžių masyvams. Rengiant tinklų atnaujinimo ar įrengimo techninius projektus turi būti maksimaliai išsaugoti esami želdynai. Specialiojo plano keitimu, tinklų plėtra miškų teritorijose nenumatoma.

**Saugomos teritorijos.** Specialiojo plano keitimo sprendiniai nepatenka į saugomas teritorijas, todėl neigiama įtaka nenumatoma.

**Aplinkosaugos būklės įvertinimas.** Oro kokybė daugiausia priklauso nuo vietinių taršos šaltinių – transporto, energetikos, pramonės įmonių išmetamų teršalų. Dėl oro taršos keičiasi klimatas, prastėja miestų oro kokybė, susidaro troposferinis ozonas, rūgštėja dirvožemis ir paviršinis vanduo, vyksta vandens telkinių eutrofikacija. Vienas iš darnaus vystymosi prioritetų oro srityje - mažinti pagrindinių ūkio šakų poveikį aplinkai ir žmogaus sveikatai, švelninti klimato kaitos padarinius, todėl Plungės mieste esančiose katilinėse buvo sumontuoti kondensaciniai ekonomaizeriai, multiciklonai valantys biokuro katilus nuo kietųjų dalelių.

Prijungiant šilumos vartotojus prie centralizuoto šilumos tiekimo tinklų, taip pat mažinama neigiama įtaka miestų aplinkos oro kokybei. Šilumos tiekimo trasų rekonstrukcijos/klojimo metu įmanomas trumpalaikis ir nereikšmingas poveikis gyvenamoje aplinkoje dėl žemės kasimo darbų keliamų susisiekimo bei aplinkotvarkos nepatogumų. Šie darbai turi būti atliekami darbo dienos metu, ne poilsio ir švenčių dienomis.

Vadovaujantis LR specialiuųjų žemės naudojimo sąlygų įstatymo 2 priedu „Gamybinių objektų sanitarinės apsaugos zonų dydis“, katilinėms sanitarinės apsaugos zonos nustatomos, jei jų suminė vardinė (nominali) įrenginių šiluminė galia yra 50 MW ir didesnė. Plungės rajone didžiausia katilinė yra Plungės mieste (V. Mačernio g.), kurios įrenginių suminė galia sudaro 23,41 MW. Vadovaujantis minėto įstatymo nuostatais, Plungės rajono savivaldybės teritorijoje įrengtoms katilinėms sanitarinės apsaugos zonos nustatomos nėra.

Plungės rajono savivaldybės šilumos ūkio specialiojo plano keitimu yra tikslinamos šilumos tiekimo zonos bei teikiamos rekomendacijos CŠT sistemos modernizavimui. Siūlomi pakeitimai pateikti 2.4. skyriuje. Nauji taršos šaltiniai nėra numatomi, todėl plano keitimo sprendiniai neturės neigiamos įtakos oro ir aplinkos kokybei.

### **3.2.2. Ar teritorijoje randamos saugomos gyvūnų ar augalų rūšys ir/ar natūralios buveinės, kitos saugotinos gamtinės ar kultūros paveldo vertybės**

„Natura 2000“ teritorijos. Specialiojo plano keitimo sprendiniai nepatenka į Natura 2000 teritorijas, todėl neigiamas poveikis nenumatomas.

„Gamtos paveldo objektai“. Specialiojo plano keitimo sprendiniai nepatenka į gamtos paveldo objektus ar jų teritorijas, todėl neigiamas poveikis nenumatomas.

### **3.2.3. Ar plano įgyvendinimas gali sąlygoti teritorijos aplinkos kokybės normų viršijimą**

Specialiojo plano įgyvendinimas nesąlygos teritorijos aplinkos kokybės pablogėjimo ir kokybės normų viršijimo. Įgyvendinus specialiojo plano sprendinius, sumažės galimų avarijų tikimybė, sumažės nuostoliai tinkluose, atlikus esamos infrastruktūros modernizavimą bus efektyvinamas šilumos tiekimas, kas tiesiogiai prisidės prie aplinkos kokybės gerinimo.

### **3.2.4. Ar teritorija yra jautri ir (arba) vertinga aplinkos apsaugos požiūriu**

Specialiuoju planu analizuojamoje teritorijose yra jautrių aplinkos požiūriu teritorijų – saugomos teritorijos, kultūros paveldo vertybės, paviršinio vandens telkiniai. Specialiojo plano sprendiniai nedarys neigiamos įtakos aplinkai, o tik pagerins aplinkosauginių reikalavimų įgyvendinimą (tinklų atnaujinimas ir katilinių modernizavimas sąlygos mažesnius šilumos nuostolius, kas sumažins šilumos poreikį ir sąlygos mažesnę aplinkos taršą).

Įgyvendinant specialiojo plano sprendinius, t.y. rengiant techninius projektus turės būti vadovaujamosi teisės aktais, kurie reglamentuoja jautrių teritorijų apsaugą. Nekilnojamojo kultūros vertybių teritorijose ir apsaugos zonose numatomų atlikti žemės ir statybos darbų projektai turi būti suderinti su aplinkos apsauga ir kultūros paveldo apsauga bei priežiūrą vykdančiomis institucijomis.



#### 4. INFORMACIJA APIE PLANO ĮGYVENDINIMO PASEKMIŲ APLINKAI REIKŠMINGUMĄ

Informacija pateikiama užpildant Planų ir programos atrankos dėl strateginio pasekmių aplinkai vertinimo Tvarkos aprašo 3 priede pateiktą lentelę.

Lentelėje panaudoti šie sutartiniai ženklai (pagal Planų ir programos atrankos dėl strateginio pasekmių aplinkai vertinimo tvarkos aprašo reikalavimus):

<sup>1</sup> Plano sprendiniai suskirstyti į grupes atsižvelgiant į Planų ir programos atrankos dėl strateginio pasekmių aplinkai vertinimo tvarkos aprašo reikalavimus.

- <sup>2</sup>
- + tikėtinos reikšmingos teigiamos pasekmės;
  - tikėtinos reikšmingos neigiamos pasekmės;
  - + / - tikėtinos tiek teigiamos, tiek neigiamos pasekmės;
  - 0 - nenumatoma nei teigiamų, nei neigiamų reikšmingų pasekmių;
  - ? - nepakanka informacijos.

Planų ir programų atrankos dėl strateginio pasekmių aplinkai vertinimo tvarkos aprašo 3 priedas

#### PLANO ĮGYVENDINIMO PASEKMIŲ APLINKAI REIKŠMINGUMAS

Aplinkos komponentai	Plano sprendiniai			Motyvai, pastabos
	Šilumos tinklų rekonstrukcija	Katilinių modernizavimas	Šilumos tiekimo zonų tikslinimas	
	Plano sprendinių įgyvendinimo pasekmių aplinkai reikšmingumas			
Paviršinis vanduo	0	0	0	Plano sprendiniai nesąlygos paviršinio vandens kokybės pablogėjimo. Infrastruktūros plėtra, vandens telkinių apsaugos zonose ir pakrančių apsaugos juostose nenumatoma.
Požeminis vanduo	+	0	0	Įgyvendinus plano sprendinius, sumažės avarijų tikimybė, sumažės nuostoliai tinkluose, todėl požeminio vandens kokybė nepakis arba pagerės.
Aplinkos oras	+	+	+	Katilinių bei tinklų modernizavimas leis optimizuoti šilumos gamybos kaštus (sąlygos mažesnę pagaminimas šilumos kiekį) bei prisidės prie aplinkos oro taršos mažinimo.
Klimato veiksniai	0	+	+	Plano sprendiniai prisidės prie klimato kaitos mažinimo. Centralizuotai šildant gyvenamąsias teritorijas sumažės šiltnamio efektą sukeliančių teršalų emisija, nes katilinėse įrengiami oro valymo įrenginiai, kurių dėka oras prieš išmetant jį į atmosferą yra valomas.
Dirvožemis	+	0	0	Įgyvendinus plano sprendinius, sumažės avarijų tikimybė, sumažės nuostoliai tinkluose, todėl dirvožemio kokybė nepakis arba pagerės.

*Plungės rajono savivaldybės šilumos ūkio specialiojo plano keitimas  
Strateginis pasekmių aplinkai vertinimo atrankos dokumentas*

Natūralios buveinės ir biologinė įvairovė (įsk. Pasekmes gyvūnijai ir augalijai)	0	0	0	Plano sprendinių įgyvendinimas dėl savo pobūdžio ir masto nesukels reikšmingų pasekmių natūralioms buveinėms ir biologinei įvairovei, nes sprendiniai formuojami siekiant išsaugoti ir puoselėti gamtinę aplinką.
Kraštovaizdis	0	0	0	Plano sprendinių įgyvendinimas nedarys poveikio kraštovaizdžiui, nesukels neigiamų pasekmių. Naujos katilinės specialiuoju planu nenumatomos.
Kultūros paveldas	0	0	0	Plano sprendinių įgyvendinimas nedarys reikšmingo poveikio kultūros paveldui, nesukels neigiamų pasekmių. Infrastruktūros plėtra numatoma komunikacijų koridorių ribose arba esamo tinklo vietoje.
Materialiniai antropogeniniai išteklių	+	+	+	Plano sprendiniai prisidės prie sukurtų žmoniškųjų išteklių plėtojimo ir vystymo. Šilumos tinklų atnaujinimas didins teritorijos ekonominę vertę (teritorija su išplėtotą ir sutvarkytą infrastruktūra tampa vertingesnė bei patrauklesnė).
Neatsinaujinantys ir atsinaujinantys gamtos išteklių	+	+	+	Plano sprendinių įgyvendinimas sukels tik teigiamas pasekmes aplinkai, nes sprendiniai skirti gamtos išteklių puoselėjimui ir išsaugojimui, šilumos tiekimas susijęs su atsinaujinančių ir ekologiškai švarių kuro rūšių panaudojimu.
Žmonių sveikata	0	0	0	Plano sprendiniai neturės reikšmingos įtakos žmonių sveikatai.
Žmonių gerovė	+	+	+	Plano sprendiniai tiesiogiai skirti žmonių patogumui ir gerovės užtikrinimui. Sprendiniai skirti šilumos tiekimo patikimumui užtikrinti, šiluma aprūpinti.
Žmonių saugumas	+	+	0	Įgyvendinus plano sprendinius, sumažės avarijų tikimybė, plano sprendiniais siekiama užtikrinti šilumos tiekimo patikimumą visuomenei svarbiems objektams (ligoninėms, darželiams ir kt.), todėl padidės žmonių saugumas šiuo požiūriu.
Aplinkos komponentų ir pasekmių jiems tarpusavio sąveika	0	0	0	Plano sprendiniai dėl savo pobūdžio ir masto nedarys reikšmingo poveikio aplinkos komponentų tarpusavio sąveikai.

## **5. KITA INFORMACIJA**

### **5.1. Informacija apie priemones, numatytas neigiamų pasekmių aplinkai prevencijai vykdyti, pasekmėms sumažinti ar kompensuoti**

Specialiojo plano rengėjų nuomone, tinkamas specialiojo plano keitimo sprendinių įgyvendinimas neigiamų pasekmių aplinkai nesukels, todėl jų sumažinimo ar kompensavimo priemonės nėra numatytos.

### **5.2. Informacija apie galimą visuomenės nepasitenkinimą planu**

Manoma, kad visuomenės nuomonė bus teigiama, nes specialiuoju planu numatomas šilumos ūkio sutvarkymas, kuris tiesiogiai skirtas žmonių gyvenimo kokybei gerinti. Šio plano sprendiniai neprieštarauja galiojantiems teritorijų planavimo dokumentams ir strateginiams dokumentams.

Nemanoma, jog visuomenė reikštų nepasitenkinimą, nes specialiojo plano sprendiniai skirti žmonių gyvenimo kokybei užtikrinti, šilumos tiekimo patikimumui padidinti, poveikio aplinkai sumažinimui.

Apie rengiamą specialųjį planą visuomenė išsamiai informuota (seniūnijose, savivaldybės interneto svetainėje ir TPDRIS sistemoje) kaip tai numatyta teisės aktuose. Iki šiol nusiskundimų ar priekaištų dėl rengiamo specialiojo plano negauta.

## **6. PLANO RENGIMO ORGANIZATORIAUS PRELIMINARUS SPRENDIMAS, AR ŠIAM PLANUI TURĖS BŪTI ATLIEKAMAS STRATEGINIS PASEKMIŲ APLINKAI VERTINIMAS**

Remiantis plano sprendinių įgyvendinimo pasekmių aplinkai reikšmingumo analizės rezultatais, plano rengimo organizatoriaus preliminarus sprendimas – „Plungės rajono savivaldybės šilumos ūkio specialiojo plano keitimo“ strateginis pasekmių aplinkai vertinimas neturi būti atliekamas.

**PRIEDAS NR. 1 KULTŪROS PAVELDO VERTYBĖS**

Objekto kodas	Pavadinimas	Adresas	Statusas
16602	Poeto Vytauto Mačernio sodybos vieta	Plungės rajono sav., Žemaičių Kalvarijos sen., Šarnelės k.,	Valstybės saugomas
2790	Paminklas Lietuvos krikšto 600 m. jubiliejui	Plungės rajono sav., Plungės miesto sen., Plungės m.,	Registrinis
21126	Visvainių kalnas, vad. Alkos kalnu	Plungės rajono sav., Platelių sen., Visvainių k.,	Valstybės saugomas
44574	Paburgės kaimo senųjų kapinių ir Lietuvos partizano Edvardo Balsio-Maršalo kapo komplekso Lietuvos partizano Edvardo Balsio-Maršalo kapas	Plungės rajono sav., Paukštakių sen., Paburgės k.,	Registrinis
27367	Skulptūra "Trimituojantis angelas"	Plungės rajono sav., Plungės miesto sen., Plungės m., Vytauto g. 32	Registrinis
15102	Mažųjų Mostaičių kaimo koplytėlė	Plungės rajono sav., Kulių sen., Mažųjų Mostaičių k.,	Registrinis
13271	Skulptūra "Šv. Povilas"	Plungės rajono sav., Stalgėnų sen., Stalgėnų k.,	Registrinis
27651	Vargonų instrumentas	Plungės rajono sav., Žemaičių Kalvarijos sen., Gegrėnų k.,	Registrinis
31853	Dovainių kalnas, vad. Gaidpile	Plungės rajono sav., Platelių sen., Dovainių k.,	Registrinis
16284	Vieštvėnų piliakalnis	Plungės rajono sav., Nausodžio sen., Vieštvėnų k.,	Paminklas
5481	Akmuo vad. Velnio akmeniu	Plungės rajono sav., Platelių sen.,	Valstybės saugomas
13220	Gintališkės kaimo koplytėlė	Plungės rajono sav., Platelių sen., Gintališkės k., Šateikių g. 10	Registrinis
13226	Skulptūra "Nukryžiuotasis" II	Plungės rajono sav., Platelių sen., Beržoro k.,	Registrinis
28077	Žemaičių Kalvarijos sakralinių statinių ansamblio Kryžiaus kelio XIV stoties koplyčia	Plungės rajono sav., Žemaičių Kalvarijos sen., Žemaičių Kalvarijos mstl., Barstyčių g. 15B	Paminklas
27653	Vargonų prospektas	Plungės rajono sav., Žemaičių Kalvarijos sen., Žemaičių Kalvarijos mstl.,	Registrinis
33528	Alsėdžių žydų žudynių vieta ir kapas	Plungės rajono sav., Alsėdžių sen., Alsėdžių mstl.,	Registrinis
13276	Kadaičių kaimo koplytstulpis	Plungės rajono sav., Šateikių sen., Kadaičių k., Blendžiaivos g. 3	Registrinis
4943	Vyskupo Antano Tiškevičiaus portretas	Plungės rajono sav., Žemaičių Kalvarijos sen., Žemaičių Kalvarijos mstl.,	Registrinis
13269	Skulptūra "Šv. Apolonija"	Plungės rajono sav., Stalgėnų sen., Stalgėnų k.,	Registrinis
4945	Sienų tapyba "Nukryžiuojimas"	Plungės rajono sav., Žemaičių Kalvarijos sen., Žemaičių Kalvarijos mstl.,	Kultūros paveldo objekto apsauga panaikinta (tapo vertingąja savybe)
28074	Žemaičių Kalvarijos sakralinių statinių ansamblio Kryžiaus kelio XI stoties koplyčia	Plungės rajono sav., Žemaičių Kalvarijos sen., Žemaičių Kalvarijos mstl., Barstyčių g. 2A	Paminklas
27413	Šateikių dvaro sodybos parkas	Plungės rajono sav., Šateikių sen., Šateikių k.,	Valstybės saugomas
13273	Skulptūra "Dievas Tėvas"	Plungės rajono sav., Stalgėnų sen., Stalgėnų k.,	Registrinis
28073	Žemaičių Kalvarijos sakralinių statinių ansamblio Kryžiaus kelio X stoties koplyčia	Plungės rajono sav., Žemaičių Kalvarijos sen., Žemaičių Kalvarijos mstl., Siauroji g. 3A	Paminklas
13229	Ornamentuotas kryžius	Plungės rajono sav., Platelių sen., Beržoro k.,	Registrinis
40469	Lietuvos partizanų užkasimo vieta ir kapai	Plungės rajono sav., Alsėdžių sen., Alsėdžių mstl.,	Registrinis
13160	Skulptūra "Sėdintis šventasis su knyga dešinėje rankoje"	Plungės rajono sav., Šateikių sen., Pakutuvėnų k.,	Registrinis
5462	Surblių, Jodėnų piliakalnis, vad. Pilimi	Plungės rajono sav., Babrungo sen., Surblių k.,	Paminklas
27409	Šateikių dvaro sodybos arklidė	Plungės rajono sav., Šateikių sen., Šateikių k.,	Valstybės saugomas
27518	Plungės žydų senųjų kapinių dalis	Plungės rajono sav., Plungės miesto sen., Plungės m., Minijos g.	Valstybės saugomas
23667	Platelių Šv. apaštalo Petro ir Pauliaus bažnyčios statinių komplekso varpinė	Plungės rajono sav., Platelių sen., Platelių mstl., Didžioji g. 15	Valstybės saugomas
1555	Šateikių dvaro sodyba	Plungės rajono sav., Šateikių sen., Šateikių k.,	Valstybės saugomas
32390	Pakerų senosios kapinės	Plungės rajono sav., Babrungo sen., Pakerų k.,	Registrinis
1531	Varpinė	Plungės rajono sav., Plungės miesto sen., Plungės m., Vytauto g.	Valstybės saugomas

*Plungės rajono savivaldybės šilumos ūkio specialiojo plano keitimas  
Strateginis pasekmių aplinkai vertinimo atrankos dokumentas*

13237	Paveikslas "Nukryžiuotasis"	Plungės rajono sav., Platelių sen., Gintališkės k.,	Registrinis
4919	Paminklas fašizmo aukoms	Plungės rajono sav., Plungės miesto sen., Plungės m., Telšių g.	Kultūros paveldo objekto apsauga panaikinta (tapo vertingąja savybe)
6655	Senkapis II	Plungės rajono sav., Nausodžio sen., Viešтовėnų k.,	Registrinis
2791	Paminklas 1940-1953 m. kankinių atminimui	Plungės rajono sav., Plungės miesto sen., Plungės m.,	Registrinis
13232	Dovainių kaimo antras koplytstulpis	Plungės rajono sav., Platelių sen., Dovainių k., Vingio g. 24	Registrinis
4921	Paveikslas "Šventoji šeima" su aptaisu	Plungės rajono sav., Alsėdžių sen., Alsėdžių mstl.,	Registrinis
13305	Relikvijos	Plungės rajono sav., Žemaičių Kalvarijos sen., Žemaičių Kalvarijos mstl.,	Registrinis
21710	Kulių Šv. vyskupo Stanislovo bažnyčios statinių komplekso šventoriaus tvora su vartais	Plungės rajono sav., Kulių sen., Kulių mstl., Liepų g. 1A	Valstybės saugomas
15097	Koplytstulpis	Plungės rajono sav., Kulių sen., Kulių mstl., Žemaičių g. 1	Registrinis
13318	Koplytstulpis su ornamentuotu kryželiu ir Marijos Maloningos skulptūra	Plungės rajono sav., Žlibinų sen., Jerubaičių k.,	Kultūros paveldo objekto apsauga panaikinta
27349	Vargonai	Plungės rajono sav., Žlibinų sen., Kantaučių k.,	Registrinis
28087	Šventoriaus tvora su vartais	Plungės rajono sav., Alsėdžių sen., Alsėdžių mstl.,	Paminklas
6653	Prūsalių kapinynas	Plungės rajono sav., Nausodžio sen., Prūsalių k.,	Valstybės saugomas
21506	Kalnas vad. Alkše, kitaip Žaltakalniū	Plungės rajono sav., Babrungo sen., Pakerų k.,	Valstybės saugomas
4940	Vyskupo Jono Domininko Lopacinskio portretas	Plungės rajono sav., Žemaičių Kalvarijos sen., Žemaičių Kalvarijos mstl.,	Registrinis
24799	Platelių dvaro sodybos rūsys	Plungės rajono sav., Platelių sen., Platelių mstl., Didžioji g. 19	Valstybės saugomas
21076	1918 m. vasario 16-osios Nepriklausomybės akto signataro Stanislovo Narutavičiaus kapas	Plungės rajono sav., Alsėdžių sen., Alsėdžių mstl.,	Paminklas
2498	Kepurėnų piliakalnis, vad. Pile, Pilale	Plungės rajono sav., Žlibinų sen., Kepurėnų k.,	Registrinis
13281	Vitražai (3) su Pliaterių herbais	Plungės rajono sav., Šateikių sen., Šateikių k.,	Registrinis
20260	Koplytstulpis	Plungės rajono sav., Babrungo sen., Jovaišiškės k., Beržų g.	Registrinis
27410	Šateikių dvaro sodybos alaus darykla	Plungės rajono sav., Šateikių sen., Šateikių k.,	Valstybės saugomas
13212	Koplytėlė su ornamentuotu kryželiu, Marijos Maloningosios, šv. Jurgio ir Šv. Jackaus skulptūromis	Plungės rajono sav., Paukštakių sen., Paežerės k.,	Kultūros paveldo objekto apsauga panaikinta
30344	Plungės kapinynas	Plungės rajono sav., Plungės miesto sen., Plungės m.,	Valstybės saugomas
13209	Koplytstulpis su ornamentuotu kryželiu, Šv. Roko ir 2 angeliukų skulptūromis	Plungės rajono sav., Nausodžio sen., Viešтовėnų k.,	Kultūros paveldo objekto apsauga panaikinta
13312	Visvainių kaimo koplytstulpis	Plungės rajono sav., Platelių sen., Visvainių k., Lankų g. 24	Registrinis
24801	Platelių dvaro sodybos arklidė	Plungės rajono sav., Platelių sen., Platelių mstl., Didžioji g. 10	Valstybės saugomas
44573	Paburgės kaimo senųjų kapinių ir Lietuvos partizano Edvardo Balsio-Maršalo kapo komplekso Paburgės kaimo senosios kapinės	Plungės rajono sav., Paukštakių sen., Paburgės k.,	Registrinis
2753	1861-1862 m. Telšių apskrities valstiečių pasipriešinimo vado Antano Vaišvilos gimtosios sodybos atmintina vieta	Plungės rajono sav., Nausodžio sen., Juodeikių k.,	Registrinis
24803	Platelių dvaro sodybos parkas	Plungės rajono sav., Platelių sen., Platelių mstl.,	Valstybės saugomas
30345	Žemaičių Kalvarijos kapinynas II	Plungės rajono sav., Žemaičių Kalvarijos sen., Žemaičių Kalvarijos mstl.,	Valstybės saugomas
43427	Medsėdžių kaimo senosios kapinės, vad. Pikelio kapais	Plungės rajono sav., Platelių sen., Medsėdžių k.,	Registrinis
13241	Paežerės Rūdaičių kaimo antras koplytstulpis	Plungės rajono sav., Platelių sen., Paežerės Rūdaičių k.,	Registrinis
28059	Plungės Šv. Jono Krikštytojo bažnyčios pastatų kompleksas	Plungės rajono sav., Plungės miesto sen., Plungės m., Vytauto g. 32	Valstybės saugomas
13314	Koplytėlė su Marijos	Plungės rajono sav., Platelių sen., Visvainių k.,	Kultūros paveldo

*Plungės rajono savivaldybės šilumos ūkio specialiojo plano keitimas  
Strateginis pasekmių aplinkai vertinimo atrankos dokumentas*

	Maloningosios skulptūra		objekto apsauga panaikinta
27345	Vargonų instrumentas	Plungės rajono sav., Šateikių sen., Šateikių k.,	Registrinis
23971	Nausodžio, Varkalių piliakalnis su gyvenviete	Plungės rajono sav., Nausodžio sen., Varkalių k.,	Paminklas
28062	Žemaičių Kalvarijos sakralinių statinių ansamblio šventoriaus tvora ir vartai	Plungės rajono sav., Žemaičių Kalvarijos sen., Žemaičių Kalvarijos mstl., Vienuolyno g.	Paminklas
24798	Platelių dvaro sodybos kluonas	Plungės rajono sav., Platelių sen., Platelių mstl., Didžioji g. 21	Valstybės saugomas
13231	Dovainių kaimo pirmas koplytstulpis	Plungės rajono sav., Platelių sen., Dovainių k., Vingio g. 44	Registrinis
2737	Laisvės paminklas	Plungės rajono sav., Kulių sen., Kulių mstl.,	Kultūros paveldo objekto apsauga panaikinta (tapo vertingąja savybe)
13224	Ornamentuoti kryžiai (2)	Plungės rajono sav., Platelių sen., Beržoro k.,	Registrinis
27366	Vargonų prospektas	Plungės rajono sav., Plungės miesto sen., Plungės m., Vytauto g. 32	Registrinis
27358	Vargonų prospektas	Plungės rajono sav., Platelių sen., Platelių mstl.,	Registrinis
16189	Šateikių kapinynas	Plungės rajono sav., Šateikių sen., Šateikių k.,	Valstybės saugomas
24777	Plungės dvaro sodybos advokatų namas	Plungės rajono sav., Plungės miesto sen., Plungės m., Laisvės al. 17	Paminklas
28075	Žemaičių Kalvarijos sakralinių statinių ansamblio Kryžiaus kelio XII stoties koplyčia	Plungės rajono sav., Žemaičių Kalvarijos sen., Žemaičių Kalvarijos mstl., Barstyčių g. 2D	Paminklas
13275	Koplytėlė su Marijos, Marijos Maloningosios ir Šv. Barbaros skulptūromis	Plungės rajono sav., Šateikių sen., Kadaičių k.,	Kultūros paveldo objekto apsauga panaikinta
15100	Koplytstulpis su ornamentuotu kryželiu, Marijos Maloningosios, Šv. Florijono, Šv. Roko ir šventojo su knyga skulptūromis	Plungės rajono sav., Kulių sen., Kumžaičių k., Mostaičių g. 19	Kultūros paveldo objekto apsauga panaikinta
28071	Žemaičių Kalvarijos sakralinių statinių ansamblio Kryžiaus kelio VII ir VIII stočių koplyčia	Plungės rajono sav., Žemaičių Kalvarijos sen., Žemaičių Kalvarijos mstl., Barstyčių g. 7A	Paminklas
6644	Surblių kapinynas vad. Varių kalva	Plungės rajono sav., Babrungo sen., Surblių k.,	Valstybės saugomas
6646	Senkapis II	Plungės rajono sav., Kulių sen., Mažųjų Mostaičių k.,	Registrinis
13309	Koplytstulpis	Plungės rajono sav., Žemaičių Kalvarijos sen., Žemaičių Kalvarijos mstl., Barstyčių g. 6	Registrinis
13278	Koplytėlė prie medžio su Rūpintojėlio skulptūra	Plungės rajono sav., Šateikių sen., Kadaičių k.,	Kultūros paveldo objekto apsauga panaikinta
28248	Mažųjų Mostaičių etnoarchitektūrinės sodybos namas	Plungės rajono sav., Kulių sen., Mažųjų Mostaičių k., Rietavo kel. 15	Valstybės saugomas
13310	Koplytėlė	Plungės rajono sav., Žemaičių Kalvarijos sen., Žemaičių Kalvarijos mstl.,	Registrinis
23970	Lekemės piliakalnio su gyvenviete gyvenvietė	Plungės rajono sav., Stalgėnų sen., Lekemės k.,	Paminklas
5458	Senkapis	Plungės rajono sav., Babrungo sen., Babrungėnų k.,	Registrinis
39368	Medsėdžių piliakalnio su priešpiliu priešpilis	Plungės rajono sav., Platelių sen., Platelių k.,	Registrinis
15125	Žemaičių Kalvarijos sakralinių statinių ansamblio antras koplytstulpis	Plungės rajono sav., Žemaičių Kalvarijos sen., Žemaičių Kalvarijos mstl., Vienuolyno g. 1A	Registrinis
13298	Koplytstulpis su ornamentuotu kryželiu	Plungės rajono sav., Žemaičių Kalvarijos sen., Gečaičių k.,	Kultūros paveldo objekto apsauga panaikinta
33526	Plungės žydų žudynių vieta ir kapas	Plungės rajono sav., Stalgėnų sen., Milašaičių k.,	Registrinis
30343	Babrungo dvarvietė	Plungės rajono sav., Plungės miesto sen., Plungės m.,	Valstybės saugomas
13301	Ornamentuotas kryžius	Plungės rajono sav., Žemaičių Kalvarijos sen., Gegrėnų k.,	Registrinis
4926	Varkalių kaimo pirmas koplytstulpis	Plungės rajono sav., Nausodžio sen., Varkalių k., Ramunių g. 52	Registrinis
1536	Kulių kapinių koplyčia	Plungės rajono sav., Kulių sen., Kulių k., Alanto g. 18	Valstybės saugomas
13244	Koplytėlė prie medžio su	Plungės rajono sav., Platelių sen., Mačiūkių k.,	Registrinis

*Plungės rajono savivaldybės šilumos ūkio specialiojo plano keitimas  
Strateginis pasekmių aplinkai vertinimo atrankos dokumentas*

	Rūpintojėlio skulptūra		
28060	Šv. Jono Krikštytojo bažnyčia	Plungės rajono sav., Plungės miesto sen., Plungės m., Vytauto g.	Valstybės saugomas
1547	Medsėdžių etnoarchitektūrinė sodyba	Plungės rajono sav., Platelių sen., Medsėdžių k.,	Valstybės saugomas
1558	Žemaičių Kalvarijos sakralinių statinių ansamblis	Plungės rajono sav., Žemaičių Kalvarijos sen., Žemaičių Kalvarijos mstl.,	Paminklas
28291	Kulių Šv. vyskupo Stanislovo bažnyčios statinių komplekso šiaurės pastatas	Plungės rajono sav., Kulių sen., Kulių mstl., J. Tumo-Vaižganto g. 2	Valstybės saugomas
31854	Kulių Šv. vyskupo Stanislovo bažnyčios statinių komplekso pietų pastatas	Plungės rajono sav., Kulių sen., Kulių mstl., J. Tumo-Vaižganto g. 2	Kultūros paveldo objekto apsauga panaikinta
36705	Gintališkės Šv. evangelisto Mato bažnyčios ir dvaro pastatų komplekso parkas	Plungės rajono sav., Platelių sen., Gintališkės k., Platelių g.	Registrinis
1532	Alsėdžių Švč. M. Marijos Nekalto Prasidėjimo bažnyčios statinių kompleksas	Plungės rajono sav., Alsėdžių sen., Alsėdžių mstl., Pušyno g. 1	Paminklas
13165	Koplytstulpis su Marijos Sopulingosios ir 2 angeliukų skulptūromis	Plungės rajono sav., Žemaičių Kalvarijos sen., Getaučių k.,	Kultūros paveldo objekto apsauga panaikinta
24492	Kulių Šv. vyskupo Stanislovo bažnyčios statinių kompleksas	Plungės rajono sav., Kulių sen., Kulių mstl., J. Tumo-Vaižganto g. 2	Valstybės saugomas
13166	Getaučių kaimo pirmas koplytstulpis	Plungės rajono sav., Žemaičių Kalvarijos sen., Getaučių k., Paežerės g. 44	Registrinis
5457	Vilkų alkakalnis, vad. Alkos kalnu	Plungės rajono sav., Žemaičių Kalvarijos sen., Vilkų k.,	Valstybės saugomas
13234	Dovainių kaimo pirma koplytėlė	Plungės rajono sav., Platelių sen., Dovainių k., Vingio g. 44	Registrinis
4504	Lietuvos partizanų užkasimo vieta ir kapai	Plungės rajono sav., Babrungo sen., Pakerų k.,	Registrinis
27648	Vargonų instrumentas	Plungės rajono sav., Platelių sen., Beržoro k.,	Registrinis
13282	Vydeikių kaimo koplytėlė	Plungės rajono sav., Šateikių sen., Vydeikių k.,	Registrinis
28072	Žemaičių Kalvarijos sakralinių statinių ansamblio Kryžiaus kelio IX stoties koplyčia	Plungės rajono sav., Žemaičių Kalvarijos sen., Žemaičių Kalvarijos mstl., Barstyčių g. 2A	Paminklas
4924	Varpas - saugomas kaip Šv. vyskupo Stanislovo bažnyčios (u.k. 24492) vertingoji savybė	Plungės rajono sav., Kulių sen., Kulių mstl.,	Registrinis
15360	S. Riaubos antkapinis paminklas	Plungės rajono sav., Platelių sen., Beržoro k.,	Kultūros paveldo objekto apsauga panaikinta (tapo vertingąja savybe)
13172	Uogučių kaimo koplytėlė	Plungės rajono sav., Žemaičių Kalvarijos sen., Uogučių k., Lankų g. 8	Registrinis
5471	Nausodžio, Varkalių piliakalnio su gyvenvietė piliakalnis, vad. Pilale	Plungės rajono sav., Nausodžio sen., Varkalių k.,	Paminklas
4938	Paveikslas "Šv. Martynas"	Plungės rajono sav., Žemaičių Kalvarijos sen., Gegrėnų k.,	Registrinis
13299	Paveikslas "Sapientia"	Plungės rajono sav., Žemaičių Kalvarijos sen., Gegrėnų k.,	Registrinis
17180	Gegrėnų piliakalnis	Plungės rajono sav., Žemaičių Kalvarijos sen., Jazdauskiškių k.,	Paminklas
16308	Senkapis II, vad. Milžinkapiu	Plungės rajono sav., Babrungo sen., Babrungėnų k.,	Registrinis
13205	Koplytėlė su Šv. Antano, Šv. Jono Nepomuko, Marijos Maloningosios (2), angeliuko ir klūpančios šventosios skulptūromis	Plungės rajono sav., Nausodžio sen., Juodeikių k.,	Kultūros paveldo objekto apsauga panaikinta
4932	Varpas	Plungės rajono sav., Platelių sen., Platelių mstl.,	Registrinis
1550	Svirnas	Plungės rajono sav., Stalgėnų sen., Luknėnų k., Klevų g. 4	Registrinis
24011	Varkalių piliakalnis su gyvenvietė	Plungės rajono sav., Nausodžio sen., Varkalių k.,	Paminklas
5456	Uogučių, Paežerės, Rūdaičių kapinynas	Plungės rajono sav., Platelių sen., Paežerės Rūdaičių k.,	Valstybės saugomas
28066	Žemaičių Kalvarijos sakralinių statinių ansamblio Kryžiaus kelio II stoties koplyčia	Plungės rajono sav., Žemaičių Kalvarijos sen., Žemaičių Kalvarijos mstl., Senkelio g. 1B	Paminklas
13242	Koplytėlė su Pietos skulptūra	Plungės rajono sav., Platelių sen., Mačiūkių k.,	Kultūros paveldo objekto apsauga panaikinta



*Plungės rajono savivaldybės šilumos ūkio specialiojo plano keitimas  
Strateginis pasekmių aplinkai vertinimo atrankos dokumentas*

17070	Alsėdžių miestelio istorinė dalis	Plungės rajono sav., Alsėdžių sen., Alsėdžių mstl.,	Registrinis
5469	Gandingos kalnas, vad. Apieros kalnu	Plungės rajono sav., Nausodžio sen., Gandingos k.,	Valstybės saugomas
24776	Plungės dvaro sodybos sargo namas	Plungės rajono sav., Plungės miesto sen., Plungės m., Dariaus ir Girėno g. 27	Paminklas
23974	Šarnelės piliakalnio su gyvenvietė gyvenvietė	Plungės rajono sav., Žemaičių Kalvarijos sen., Šarnelės k.,	Paminklas
28081	Žemaičių Kalvarijos sakralinių statinių ansamblio Kryžiaus kelio XVIII stoties koplyčia	Plungės rajono sav., Žemaičių Kalvarijos sen., Žemaičių Kalvarijos mstl., Barstyčių g. 12A	Paminklas
5470	Gandingos kapinynas	Plungės rajono sav., Nausodžio sen., Gandingos k.,	Paminklas
36124	Gandingos piliakalnis II, vad. Ožkupriu	Plungės rajono sav., Nausodžio sen., Gandingos k.,	Registrinis
13179	Skulptūra "Šv. Rokas"	Plungės rajono sav., Kulių sen., Kulių mstl.,	Registrinis
15118	Koplytstulpis	Plungės rajono sav., Žemaičių Kalvarijos sen., Dargaičių k.,	Kultūros paveldo objekto apsauga panaikinta
13268	Koplytstulpis su ornamentuotu kryželiu, Marijos, Šv. Jurgio ir Šv. Roko skulptūromis	Plungės rajono sav., Stalgėnų sen., Rapšaičių k.,	Kultūros paveldo objekto apsauga panaikinta
13169	Koplytstulpis su ornamentuotu kryželiu, Pietos, Jono Nepomuko, arkangelo Gabriėliaus ir Šv. Onos skulptūromis	Plungės rajono sav., Alsėdžių sen., Skirpsčių k.,	Kultūros paveldo objekto apsauga panaikinta
2488	Vaištarų pilkapis	Plungės rajono sav., Paukštakių sen., Vaištarų k.,	Valstybės saugomas
23195	Vandens malūnas	Plungės rajono sav., Babrungo sen., Babrungėnų k., Platelių g. 60	Kultūros paveldo objekto apsauga panaikinta
36700	Gintališkės Šv. evangelisto Mato bažnyčios ir dvaro pastatų komplekso varpinė	Plungės rajono sav., Platelių sen., Gintališkės k., Platelių g.	Registrinis
1548	Platelių Šv. apaštalo Petro ir Pauliaus bažnyčios statinių kompleksas	Plungės rajono sav., Platelių sen., Platelių mstl., Didžioji g. 15	Valstybės saugomas
13307	Koplytėlė	Plungės rajono sav., Žemaičių Kalvarijos sen., Šašaičių k.,	Registrinis
28063	Žemaičių Kalvarijos sakralinių statinių ansamblio dominikonų vienuolyno namas	Plungės rajono sav., Žemaičių Kalvarijos sen., Žemaičių Kalvarijos mstl., Vienuolyno g. 1	Paminklas
5473	Nausodžio, Mardosų kapinynas, vad. Kapkalniu, Kapukalniu	Plungės rajono sav., Nausodžio sen., Nausodžio k.,	Paminklas
13320	Koplytėlė	Plungės rajono sav., Žlibinų sen., Purvaičių k.,	Registrinis
10535	Senoji klebonija	Plungės rajono sav., Plungės miesto sen., Plungės m., Vytauto g. 26	Valstybės saugomas
33882	Gelindėnų piliakalnio su gyvenvietė piliakalnis, vad. Pilale	Plungės rajono sav., Paukštakių sen., Gelindėnų k.,	Registrinis
13277	Koplytėlė su ornamentuotu kryželiu ir Marijos Maloningosios skulptūra	Plungės rajono sav., Šateikių sen., Kadaičių k.,	Kultūros paveldo objekto apsauga panaikinta
13317	Abokų kaimo koplytėlė	Plungės rajono sav., Žlibinų sen., Abokų k., Paežerio g. 3	Registrinis
28244	Medsėdžių etnoarchitektūrinės sodybos svirnas	Plungės rajono sav., Platelių sen., Medsėdžių k.,	Valstybės saugomas
4922	Varpas	Plungės rajono sav., Alsėdžių sen., Alsėdžių mstl.,	Registrinis
13173	Koplytstulpis su ornamentuotu kryželiu, Šv. Jurgio, šv. Izidoriaus, Marijos Maloningosios ir angelo skulptūromis	Plungės rajono sav., Žemaičių Kalvarijos sen., Virkšų k.,	Kultūros paveldo objekto apsauga panaikinta
13208	Koplytėlė su Marijos Maloningosios ir 2 angeliukų skulptūromis	Plungės rajono sav., Nausodžio sen., Vieštovėnų k.,	Kultūros paveldo objekto apsauga panaikinta
15116	Dargaičių kaimo koplytstulpis	Plungės rajono sav., Žemaičių Kalvarijos sen., Dargaičių k., Žėnių g. 1	Registrinis
2735	Plungės Šv. Florijono paminklas	Plungės rajono sav., Plungės miesto sen., Plungės m., Laisvės al.	Registrinis
15727	Knygnešio Vincento Juškos paminklas	Plungės rajono sav., Žemaičių Kalvarijos sen., Žemaičių Kalvarijos mstl., Gluosnių al. 1	Registrinis
13175	Koplytėlė su Jono Nepomuko skulptūra	Plungės rajono sav., Babrungo sen., Jodėnų k., Tėviškės g. 7	Kultūros paveldo objekto apsauga panaikinta

*Plungės rajono savivaldybės šilumos ūkio specialiojo plano keitimas  
Strateginis pasekmių aplinkai vertinimo atrankos dokumentas*

24493	Kulių Šv. vyskupo Stanislovo bažnyčios statinių komplekso koplyčia	Plungės rajono sav., Kulių sen., Kulių mstl., Liepų g. 1A	Valstybės saugomas
24771	Plungės dvaro sodybos rytų oficina	Plungės rajono sav., Plungės miesto sen., Plungės m., Parko g.	Paminklas
28061	Žemaičių Kalvarijos sakralinių statinių ansamblio Švč. Mergelės Marijos Apsilankymo mažoji bazilika	Plungės rajono sav., Žemaičių Kalvarijos sen., Žemaičių Kalvarijos mstl., Vienuolyno g. 1A	Paminklas
4942	Vyskupo Jurgio Tiškevičiaus portretas	Plungės rajono sav., Žemaičių Kalvarijos sen., Žemaičių Kalvarijos mstl.,	Registrinis
27407	Šateikių dvaro sodybos namas	Plungės rajono sav., Šateikių sen., Šateikių k.,	Valstybės saugomas
11083	Kulių Šv. vyskupo Stanislovo bažnyčios statinių komplekso rytų pastatas	Plungės rajono sav., Kulių sen., Kulių mstl., J. Tumo-Vaižganto g. 2	Valstybės saugomas
15126	Žemaičių Kalvarijos sakralinių statinių ansamblio trečias koplytstulpis	Plungės rajono sav., Žemaičių Kalvarijos sen., Žemaičių Kalvarijos mstl., Vienuolyno g. 1A	Registrinis
5474	Stanelių piliakalnis, vad. Sempiliu	Plungės rajono sav., Paukštakių sen., Stanelių k.,	Paminklas
5468	Gandingos piliakalnio su papiliu ir gyvenvieta, vad. Godingos pilimi, piliakalnis	Plungės rajono sav., Nausodžio sen., Gandingos k.,	Paminklas
31106	Grumblių kapinynas	Plungės rajono sav., Paukštakių sen., Grumblių k.,	Registrinis
1533	Vandens malūno pastatas	Plungės rajono sav., Babrungo sen., Babrungėnų k., Malūno g. 14	Valstybės saugomas
16188	Pakerų kapinynas	Plungės rajono sav., Babrungo sen., Pakerų k.,	Registrinis
13182	Skulptūra "Nežinoma šventoji"	Plungės rajono sav., Kulių sen., Kulių mstl.,	Registrinis
16317	Eivydų pilkapynas, vad. Milžinų kapais	Plungės rajono sav., Alsėdžių sen., Irkinių k.,	Valstybės saugomas
36491	Jogaudų, Lankos lauko kapinynas	Plungės rajono sav., Paukštakių sen., Jogaudų k.,	Registrinis
13306	Paveikslas "Kristus pas Pilotą"	Plungės rajono sav., Žemaičių Kalvarijos sen., Žemaičių Kalvarijos mstl.,	Registrinis
26955	Varpinė	Plungės rajono sav., Platelių sen., Beržoro k.,	Valstybės saugomas
30346	Žemaičių Kalvarijos vienuolyno vieta	Plungės rajono sav., Žemaičių Kalvarijos sen., Žemaičių Kalvarijos mstl.,	Valstybės saugomas
4920	Varpas	Plungės rajono sav., Plungės miesto sen., Plungės m.,	Registrinis
13243	Koplytėlė prie medžio su Rūpintojėlio skulptūra	Plungės rajono sav., Platelių sen., Mačiūkių k.,	Registrinis
15090	Altoriai (3)	Plungės rajono sav., Alsėdžių sen., Alsėdžių mstl.,	Registrinis
13164	Koplytstulpis su ornamentuotu kryželiu, Šv. Pranciškaus ir Šv. Domininko skulptūromis	Plungės rajono sav., Alsėdžių sen., Alsėdžių mstl.,	Registrinis
28084	Švč. M. Marijos Nekalto Prasidėjimo bažnyčia	Plungės rajono sav., Alsėdžių sen., Alsėdžių mstl., Pušyno g. 1	Paminklas
15119	Skulptūra "Marija Maloningoji"	Plungės rajono sav., Žemaičių Kalvarijos sen., Dargaičių k.,	Registrinis
28070	Žemaičių Kalvarijos sakralinių statinių ansamblio Kryžiaus kelio VI stoties koplyčia	Plungės rajono sav., Žemaičių Kalvarijos sen., Žemaičių Kalvarijos mstl., Žvizdro Kalno g. 6A	Paminklas
13223	Arnotai (3)	Plungės rajono sav., Platelių sen., Beržoro k.,	Registrinis
36703	Gintališkės Šv. evangelisto Mato bažnyčios ir dvaro pastatų komplekso rūšys	Plungės rajono sav., Platelių sen., Gintališkės k., Rėžgalių g.	Kultūros paveldo objekto apsauga panaikinta
6641	Grigaičių piliakalnis, vad. Pilale	Plungės rajono sav., Babrungo sen., Grigaičių k.,	Paminklas
13316	Visvainių kaimo pirmoji koplytėlė	Plungės rajono sav., Platelių sen., Visvainių k., Lankų g. 28B	Registrinis
23967	Gandingos piliakalnis su papiliu ir gyvenvieta	Plungės rajono sav., Nausodžio sen., Gandingos k.,	Paminklas
13319	Kapsūdžių kaimo koplytstulpis	Plungės rajono sav., Žlibinų sen., Kapsūdžių k., Prancūzų Kelio g. 4	Registrinis
38525	Lietuvos nepriklausomos valstybės atstatymo akto signataro Bronislovo Lubio kapas	Plungės rajono sav., Plungės miesto sen., Plungės m., Telšių g.	Registrinis
13247	Paveikslas "Šventoji šeima" su aptaisu	Plungės rajono sav., Platelių sen., Platelių mstl.,	Registrinis
13167	Getaučių kaimo koplytėlė	Plungės rajono sav., Žemaičių Kalvarijos sen., Getaučių k., Paežerės g.	Registrinis
1786	Plungės kapinių Šv. Jono Krikštytojo koplyčia	Plungės rajono sav., Plungės miesto sen., Plungės m., Birutės g. 24	Valstybės saugomas

*Plungės rajono savivaldybės šilumos ūkio specialiojo plano keitimas  
Strateginis pasekmių aplinkai vertinimo atrankos dokumentas*

4132	Lurdas su Švč. M. Marijos skulptūra	Plungės rajono sav., Plungės miesto sen., Plungės m.,	Registrinis
28069	Žemaičių Kalvarijos sakralinių statinių ansamblio Kryžiaus kelio V stoties koplyčia	Plungės rajono sav., Žemaičių Kalvarijos sen., Žemaičių Kalvarijos mstl., Pagardinio g. 1A	Paminklas
15103	Reiskių kaimo koplytstulpis	Plungės rajono sav., Kulių sen., Reiskių k.,	Registrinis
13171	Skurvydų kaimo koplytstulpis	Plungės rajono sav., Žemaičių Kalvarijos sen., Skurvydų k., Paplatelės g. 16	Registrinis
440	Bukantės dvaro sodybos fragmentai	Plungės rajono sav., Šateikių sen., Godelių k.,	Paminklas
24779	Plungės dvaro sodybos parkas	Plungės rajono sav., Plungės miesto sen., Plungės m.,	Paminklas
5494	Piliaikalnis, vad. Pilale	Plungės rajono sav., Žemaičių Kalvarijos sen., Jazdauskiškių k.,	Registrinis
5451	Plungės piliaikalnis, vad. Pabrėžos pilale	Plungės rajono sav., Plungės miesto sen., Plungės m.,	Paminklas
1543	Svirnas	Plungės rajono sav., Nausodžio sen., Vieštvėnų k., Vieštvėnės g. 3	Registrinis
5493	Gegrėnų piliaikalnis II, vad. Pelekalniu	Plungės rajono sav., Žemaičių Kalvarijos sen., Gegrėnų k.,	Paminklas
26980	Geležinkelio tiltas	Plungės rajono sav., Plungės miesto sen., Plungės m.,	Valstybės saugomas
27351	Vargonų instrumentas	Plungės rajono sav., Žlibinų sen., Kantaučių k.,	Registrinis
28247	Mažųjų Mostaičių etnoarchitektūrinė sodyba	Plungės rajono sav., Kulių sen., Mažųjų Mostaičių k., Rietavo kel. 15	Valstybės saugomas
13174	Virkšų kaimo koplytėlė	Plungės rajono sav., Žemaičių Kalvarijos sen., Virkšų k., Paczerės g.	Registrinis
36702	Gintališkės Šv. evangelisto Mato bažnyčios ir dvaro pastatų komplekso klėtis	Plungės rajono sav., Platelių sen., Gintališkės k., Rėžgalių g.	Registrinis
33577	Platelių žydų žudynių vieta ir kapai	Plungės rajono sav., Platelių sen., Beržoro k.,	Registrinis
23134	1918 m. vasario 16-osios Lietuvos Nepriklausomybės Akto signataro Jono Smilgevičiaus gimtosios sodybos vieta	Plungės rajono sav., Alsėdžių sen., Šonių k., Pievų g. 6	Paminklas
23969	Lekemės piliaikalnis su gyvenvieta	Plungės rajono sav., Stalgėnų sen., Lekemės k.,	Paminklas
33107	Pastatas	Plungės rajono sav., Alsėdžių sen., Alsėdžių mstl., Draugystės g. 6A	Registrinis
15722	Vaištarų kaimo koplytėlė	Plungės rajono sav., Paukštakių sen., Vaištarų k.,	Registrinis
27350	Vargonų prospektas	Plungės rajono sav., Žlibinų sen., Kantaučių k.,	Registrinis
4935	Varpas	Plungės rajono sav., Šateikių sen., Šateikių k.,	Registrinis
16311	Jazdauskiškių, Girkantės, Užmedžių kapinynas, vad. Karalienės, Šermukšnių kalnu	Plungės rajono sav., Žemaičių Kalvarijos sen., Jazdauskiškių k.,	Paminklas
11090	Poeto Vytauto Mačernio kapas	Plungės rajono sav., Žemaičių Kalvarijos sen., Šarnelės k.,	Paminklas
6640	Akmuo su "Karvės pėda"	Plungės rajono sav., Plungės miesto sen., Plungės m., Birutės g.	Valstybės saugomas
5486	Stalgėnų piliaikalnis	Plungės rajono sav., Stalgėnų sen., Stalgėnų k.,	Paminklas
13279	Skulptūros (5): "Marija Sopulingoji", "Marija", "Šv. Petras", "Šv. Liudvikas", "Nukryžiuotasis"	Plungės rajono sav., Šateikių sen., Papievių k.,	Registrinis
10537	Bukantės dvaro sodybos fragmentų ponų namas	Plungės rajono sav., Šateikių sen., Godelių k.,	Paminklas
28080	Žemaičių Kalvarijos sakralinių statinių ansamblio Kryžiaus kelio XVII stoties koplyčia	Plungės rajono sav., Žemaičių Kalvarijos sen., Žemaičių Kalvarijos mstl., Barstyčių g. 12A	Paminklas
27654	Vargonų instrumentas	Plungės rajono sav., Žemaičių Kalvarijos sen., Žemaičių Kalvarijos mstl.,	Registrinis
27411	Šateikių dvaro sodybos vandens malūnas	Plungės rajono sav., Šateikių sen., Šateikių k.,	Valstybės saugomas
37193	Gandingos dvarvietė	Plungės rajono sav., Nausodžio sen., Gandingos k.,	Registrinis
28089	Šventoriaus tvora su vartais	Plungės rajono sav., Šateikių sen., Šateikių k.,	Valstybės saugomas
4503	Knygnešių Juozo ir Ievos Grušių kapas	Plungės rajono sav., Kulių sen., Kulių mstl., Alanto g. 18	Registrinis
13207	Koplytėlė su Marijos Maloningosios skulptūra	Plungės rajono sav., Nausodžio sen., Vieštvėnų k.,	Kultūros paveldo objekto apsauga panaikinta

*Plungės rajono savivaldybės šilumos ūkio specialiojo plano keitimas  
Strateginis pasekmių aplinkai vertinimo atrankos dokumentas*

4502	Lietuvos Nepriklausomybės dešimtmečio paminklas	Plungės rajono sav., Plungės miesto sen., Plungės m., Laisvės al.	Registrinis
15120	Skulptūra "Jonas Nepomukas"	Plungės rajono sav., Žemaičių Kalvarijos sen., Dargaičių k.,	Registrinis
13300	Paveikslas "Marija po kryžiumi"	Plungės rajono sav., Žemaičių Kalvarijos sen., Gegėrenų k.,	Registrinis
24772	Plungės dvaro sodybos žirgyno pastatas	Plungės rajono sav., Plungės miesto sen., Plungės m., Parko g. 5	Paminklas
15726	Koplytstulpis su ornamentuotu kryželiu, Nukryžiuotojo, šv. Roko ir Marijos Maloningosios skulptūromis	Plungės rajono sav., Šateikių sen., Vydeikių k.,	Kultūros paveldo objekto apsauga panaikinta
28068	Žemaičių Kalvarijos sakralinių statinių ansamblio Kryžiaus kelio IV stoties koplyčia	Plungės rajono sav., Žemaičių Kalvarijos sen., Žemaičių Kalvarijos mstl., Pagardinio g. 2A	Paminklas
4941	Vyskupo Motiejaus Valančiaus portretas	Plungės rajono sav., Žemaičių Kalvarijos sen., Žemaičių Kalvarijos mstl.,	Registrinis
21323	Visvainių etnoarchitektūrinis kaimas	Plungės rajono sav., Platelių sen., Visvainių k., Lankų g.	Registrinis
5496	Piliakalnis II, vad. Pilies kalnu	Plungės rajono sav., Žemaičių Kalvarijos sen., Pūčkorių k.,	Registrinis
4944	Monstrancija	Plungės rajono sav., Žemaičių Kalvarijos sen., Žemaičių Kalvarijos mstl.,	Registrinis
13235	Koplytelė su ornamentuotu kryželiu, Pietos, Šv. Pranciškaus ir Šv. Izidoriaus skulptūromis	Plungės rajono sav., Platelių sen., Gilaičių k.,	Kultūros paveldo objekto apsauga panaikinta
13308	Koplytstulpis	Plungės rajono sav., Žemaičių Kalvarijos sen., Žemaičių Kalvarijos mstl., Barstyčių g. 12	Registrinis
2492	Mačiūkių kapinynas	Plungės rajono sav., Platelių sen., Mačiūkių k.,	Valstybės saugomas
16858	Vargonai	Plungės rajono sav., Žemaičių Kalvarijos sen., Žemaičių Kalvarijos mstl.,	Registrinis
13248	Arnotai (3)	Plungės rajono sav., Platelių sen., Platelių mstl.,	Registrinis
13221	Paveikslas "Marija" aptaisas	Plungės rajono sav., Platelių sen., Beržoro k.,	Registrinis
27405	Šateikių dvaro sodybos oranžerija - sodininko namas	Plungės rajono sav., Šateikių sen., Šateikių k.,	Valstybės saugomas
2792	Paminklas-stogastulpis su Jono Krikštytojo skulptūrine kompozicija	Plungės rajono sav., Plungės miesto sen., Plungės m.,	Registrinis
16857	Vargonai	Plungės rajono sav., Platelių sen., Platelių mstl.,	Registrinis
2734	Skulptūrinė kompozicija	Plungės rajono sav., Plungės miesto sen., Plungės m.,	Kultūros paveldo objekto apsauga panaikinta (tapo vertingąja savybe)
15096	Koplytstulpis	Plungės rajono sav., Kulių sen., Didžiųjų Mostaičių k.,	Registrinis
11081	Antrojo pasaulinio karo Sovietų Sąjungos karių palaidojimo vieta	Plungės rajono sav., Plungės miesto sen., Plungės m., Uošnos g.	Registrinis
34585	Gandingos senovės gyvenvietė	Plungės rajono sav., Nausodžio sen., Gandingos k.,	Registrinis
13296	Degučių kaimo koplytelė	Plungės rajono sav., Žemaičių Kalvarijos sen., Degučių k., Alyvų g.	Registrinis
15104	Šiemulių kaimo koplytelė	Plungės rajono sav., Kulių sen., Šiemulių k.,	Registrinis
11089	Salantų žydų žudynių vieta ir kapas	Plungės rajono sav., Platelių sen., Šateikių Rūdaičių k.,	Registrinis
13303	Pūčkorių kaimo antra koplytelė	Plungės rajono sav., Žemaičių Kalvarijos sen., Pūčkorių k., Liepkalnio g.	Registrinis
15091	Koplytstulpis	Plungės rajono sav., Alsėdžių sen., Alsėdžių mstl.,	Registrinis
13168	Koplytelė su Nukryžiuotojo skulptūra	Plungės rajono sav., Platelių sen., Paežerės Rūdaičių k.,	Kultūros paveldo objekto apsauga panaikinta
13236	Paveikslas "Šventoji šeima" - tapo Gintališkės Šv. evangelisto Mato bažnyčios ir dvaro pastatų komplekso (u.k. 36699) Šv. evangelisto Mato bažnyčios (u.k. 1534) vertingąja savybe	Plungės rajono sav., Platelių sen., Gintališkės k.,	Registrinis
27652	Vargonai	Plungės rajono sav., Žemaičių Kalvarijos sen., Žemaičių Kalvarijos mstl.,	Registrinis
16856	Vargonai	Plungės rajono sav., Platelių sen., Beržoro k.,	Registrinis
28086	Koplyčia	Plungės rajono sav., Alsėdžių sen., Alsėdžių mstl.,	Paminklas
1545	Beržoro Šv. Stanislovo bažnyčios pastatų kompleksas	Plungės rajono sav., Platelių sen., Beržoro k.,	Valstybės saugomas
20783	Plungės m. ir apylinkių žydų	Plungės rajono sav., Babruno sen., Pakerių k.,	Valstybės saugomas

*Plungės rajono savivaldybės šilumos ūkio specialiojo plano keitimas  
Strateginis pasekmių aplinkai vertinimo atrankos dokumentas*

	žudynių vieta ir kapas		
14755	Paveikslas "Marija su kūdikiu" ir aptaisas	Plungės rajono sav., Žemaičių Kalvarijos sen., Žemaičių Kalvarijos mstl.,	Registrinis
16310	Gegrėnų kapinynas II	Plungės rajono sav., Žemaičių Kalvarijos sen., Gegrėnų k.,	Paminklas
28243	Medsėdžių etnoarchitektūrinės sodybos namas	Plungės rajono sav., Platelių sen., Medsėdžių k., Žemaičių Kalvarijos g. 49	Valstybės saugomas
13246	Paveikslas "Šv. Ona" su aptaisu	Plungės rajono sav., Platelių sen., Platelių mstl.,	Registrinis
28088	Šateikių Šv. evangelisto Morkaus bažnyčios statinių kompleksas	Plungės rajono sav., Šateikių sen., Šateikių k.,	Valstybės saugomas
5454	Pakutuvėnų piliakalnis, vad. Pilale	Plungės rajono sav., Šateikių sen., Pakutuvėnų k.,	Paminklas
20261	Koplystulpis	Plungės rajono sav., Babrungo sen., Lieplaukalės k., Technikos g. 1	Registrinis
13313	Koplytėlė su Marijos Maloningosios skulptūra	Plungės rajono sav., Platelių sen., Visvainių k.,	Kultūros paveldo objekto apsauga panaikinta
15099	Koplystulpis - antkapinis paminklas	Plungės rajono sav., Kulių sen., Kulių mstl.,	Kultūros paveldo objekto apsauga panaikinta
28067	Žemaičių Kalvarijos sakralinių statinių ansamblio Kryžiaus kelio III stoties koplyčia	Plungės rajono sav., Žemaičių Kalvarijos sen., Žemaičių Kalvarijos mstl., Pagardinio g. 2B	Paminklas
15117	Koplystulpis su ornamentuotu kryželiu, Šv. Petro, Rūpintojėlio ir Marijos Maloningosios skulptūromis	Plungės rajono sav., Žemaičių Kalvarijos sen., Dargaičių k.,	Kultūros paveldo objekto apsauga panaikinta
13238	Vienuolių skulptūros (2) - saugomos kaip Gintališkės Šv. evangelisto Mato bažnyčios ir dvaro pastatų komplekso (u.k. 36699) Šv. evangelisto Mato bažnyčios (u.k. 1534) vertingoji savybė	Plungės rajono sav., Platelių sen., Gintališkės k.,	Registrinis
27368	Skulptūra "Trimituojantis angelas"	Plungės rajono sav., Plungės miesto sen., Plungės m., Vytauto g. 32	Registrinis
17119	Žemaičių Kalvarija	Plungės rajono sav., Žemaičių Kalvarijos sen., Žemaičių Kalvarijos mstl.,	Registrinis
13213	Koplytėlė su Pietos, Šv. Roko, Marijos Rožančinės, Kristaus, Šv. Stanislovo, nežinomos šventosios ir Marijos skulptūromis	Plungės rajono sav., Paukštakių sen., Vaištarų k.,	Kultūros paveldo objekto apsauga panaikinta
24774	Plungės dvaro sodybos skalbykla	Plungės rajono sav., Plungės miesto sen., Plungės m., Dariaus ir Girėno g. 25	Paminklas
13156	Plungės kapinių antra koplytėlė	Plungės rajono sav., Plungės miesto sen., Plungės m., Birutės g. 24A	Registrinis
17297	Laikrodis - saugomas Plungės dvaro sodybos (u.k. 988) laikrodinės-oranžerijos pastato (u.k. 24775) vertingoji savybė	Plungės rajono sav., Plungės miesto sen., Plungės m.,	Registrinis
13270	Skulptūra "Šv. Petras"	Plungės rajono sav., Stalgėnų sen., Stalgėnų k.,	Registrinis
28249	Mažųjų Mostaičių etnoarchitektūrinės sodybos tvartas su daržine	Plungės rajono sav., Kulių sen., Mažųjų Mostaičių k., Rietavo kel. 15	Valstybės saugomas
5484	Užpelkių piliakalnis, vad. Pilale	Plungės rajono sav., Platelių sen., Užpelkių k.,	Paminklas
15124	Stacijos	Plungės rajono sav., Žemaičių Kalvarijos sen., Žemaičių Kalvarijos mstl.,	Registrinis
26956	Koplyčia	Plungės rajono sav., Platelių sen., Beržoro k.,	Valstybės saugomas
13240	Ornamentuoti kryžiai (3)	Plungės rajono sav., Platelių sen., Gintališkės k.,	Kultūros paveldo objekto apsauga panaikinta (tapo vertingąja savybe)
28065	Žemaičių Kalvarijos sakralinių statinių ansamblio Kryžiaus kelio I stoties koplyčia	Plungės rajono sav., Žemaičių Kalvarijos sen., Žemaičių Kalvarijos mstl., Senkapio skg. 1	Paminklas
5461	Nugarių piliakalnis, vad. Pilale	Plungės rajono sav., Paukštakių sen., Nugarių k.,	Registrinis
28078	Žemaičių Kalvarijos sakralinių statinių ansamblio Kryžiaus kelio XV stoties koplyčia	Plungės rajono sav., Žemaičių Kalvarijos sen., Žemaičių Kalvarijos mstl., Šašaičių g. 2 A	Paminklas
13163	Koplystulpis su ornamentuotu	Plungės rajono sav., Šateikių sen., Palūščių k.,	Kultūros paveldo

*Plungės rajono savivaldybės šilumos ūkio specialiojo plano keitimas  
Strateginis pasekmių aplinkai vertinimo atrankos dokumentas*

	kryželiu ir Kristaus skulptūra		objekto apsauga panaikinta
5495	Pūčkorių piliakalnis, vad. Pile	Plungės rajono sav., Žemaičių Kalvarijos sen., Pūčkorių k.,	Paminklas
5501	Žemaičių Kalvarijos kapinynas, vad. Žvizardo kalnu	Plungės rajono sav., Žemaičių Kalvarijos sen., Žemaičių Kalvarijos mstl.,	Valstybės saugomas
27408	Šateikių dvaro sodybos kluono liekanos	Plungės rajono sav., Šateikių sen., Šateikių k.,	Valstybės saugomas
13250	Paežerės Rūdaičių kaimo koplytstulpis	Plungės rajono sav., Platelių sen., Paežerės Rūdaičių k., Žemaičių Kalvarijos g. 69	Registrinis
4923	Ornamentuotas kryžius su vėjarode	Plungės rajono sav., Alsėdžių sen., Alsėdžių mstl.,	Registrinis
13170	Koplytėlė su ornamentuotu kryželiu ir Marijos Maloningosios skulptūra	Plungės rajono sav., Alsėdžių sen., Skirpsčių k.,	Registrinis
10141	Taurė	Plungės rajono sav., Alsėdžių sen., Alsėdžių mstl., Bažnyčios g. 1	Registrinis
5455	Alsėdžių kapinynas, vad. Dokšo rėžiu	Plungės rajono sav., Alsėdžių sen., Alsėdžių mstl.,	Valstybės saugomas
15725	Koplytėlė su Marijos Maloningosios skulptūra	Plungės rajono sav., Šateikių sen., Kadaičių k.,	Kultūros paveldo objekto apsauga panaikinta
28082	Žemaičių Kalvarijos sakralinių statinių ansamblio Kryžiaus kelio XIX stoties koplyčia	Plungės rajono sav., Žemaičių Kalvarijos sen., Žemaičių Kalvarijos mstl., Barstyčių g. 12 A	Paminklas
5480	Kalnas vad. Alkos kalnu	Plungės rajono sav., Platelių sen., Mikytų k.,	Valstybės saugomas
16307	Alsėdžių piliakalnis, vad. Žvėrinỹčia	Plungės rajono sav., Alsėdžių sen., Alsėdžių mstl.,	Valstybės saugomas
33598	Žernių piliakalnis	Plungės rajono sav., Žemaičių Kalvarijos sen., Žernių k.,	Registrinis
27406	Šateikių dvaro sodybos ledainės liekanos	Plungės rajono sav., Šateikių sen., Šateikių k.,	Valstybės saugomas
27101	Platelių senovės tiltas	Plungės rajono sav., Platelių sen., Platelių mstl.,	Valstybės saugomas
24800	Platelių dvaro sodybos svirnas	Plungės rajono sav., Platelių sen., Platelių mstl., Didžioji g. 22a	Valstybės saugomas
13225	Skulptūra "Nukryžiuotasis" I	Plungės rajono sav., Platelių sen., Beržoro k.,	Registrinis
13245	Koplytėlė prie medžio su Marijos Maloningosios skulptūra	Plungės rajono sav., Platelių sen., Medsėdžių k.,	Kultūros paveldo objekto apsauga panaikinta
21324	Beržoro etnoarchitektūrinis kaimas	Plungės rajono sav., Platelių sen., Beržoro k.,	Valstybės saugomas
15123	Paežerės Rūdaičių kaimo koplytėlė	Plungės rajono sav., Platelių sen., Paežerės Rūdaičių k.,	Registrinis
31754	Eivydu kalnas, vad. Alkos kalnu	Plungės rajono sav., Alsėdžių sen., Eivydu k.,	Registrinis
13188	Koplytėlė	Plungės rajono sav., Kulių sen., Kulių mstl., Aušros g. 20	Registrinis
13153	Arnotas	Plungės rajono sav., Plungės miesto sen., Plungės m.,	Registrinis
15121	Rotinėnų kaimo koplytėlė	Plungės rajono sav., Žemaičių Kalvarijos sen., Rotinėnų k., Girkantės g. 6	Registrinis
11084	Plungės žydų žudynių vieta ir kapai	Plungės rajono sav., Nausodžio sen., Kaušėnų k.,	Valstybės saugomas
28079	Žemaičių Kalvarijos sakralinių statinių ansamblio Kryžiaus kelio XVI stoties koplyčia	Plungės rajono sav., Žemaičių Kalvarijos sen., Žemaičių Kalvarijos mstl., Barstyčių g. 23A	Paminklas
27650	Vargonų prospektas	Plungės rajono sav., Žemaičių Kalvarijos sen., Gegrėnų k.,	Registrinis
15094	Koplytėlė prie medžio su Rūpintojėlio skulptūra	Plungės rajono sav., Alsėdžių sen., Žvirblaičių k., Telšių g. 45	Kultūros paveldo objekto apsauga panaikinta
13233	Dovainių kaimo antra koplytėlė	Plungės rajono sav., Platelių sen., Dovainių k., Vingio g. 24	Registrinis
39366	Medsėdžių piliakalnis su priešpiliu	Plungės rajono sav., Platelių sen., Platelių k.,	Registrinis
27344	Vargonų prospektas	Plungės rajono sav., Šateikių sen., Šateikių k.,	Registrinis
37188	Gandingos piliakalnio su papiliu ir gyvenvietė gyvenvietė	Plungės rajono sav., Nausodžio sen., Gandingos k.,	Registrinis
5499	Šarnelės piliakalnio su gyvenvietė piliakalnis, vad. Švedų piliakalniu	Plungės rajono sav., Žemaičių Kalvarijos sen., Šarnelės k.,	Paminklas
42414	Gegrėnų pilkapynas	Plungės rajono sav., Žemaičių Kalvarijos sen., Jazdauskiškių k.,	Registrinis
15092	Koplytstulpis	Plungės rajono sav., Alsėdžių sen., Alsėdžių mstl., Draugystės g. 18	Registrinis
13181	Skulptūra "Marija" - saugoma	Plungės rajono sav., Kulių sen., Kulių mstl.,	Registrinis

*Plungės rajono savivaldybės šilumos ūkio specialiojo plano keitimas  
Strateginis pasekmių aplinkai vertinimo atrankos dokumentas*

	kaip Šv. vyskupo Stanislovo bažnyčios (u.k. 24492) vertingoji savybė		
13183	Koplytėlė	Plungės rajono sav., Kulių sen., Kulių mstl., Alanto g. 18	Registrinis
13187	Stogastulpis	Plungės rajono sav., Kulių sen., Kulių mstl.,	Registrinis
4930	Stacijos (14)	Plungės rajono sav., Platelių sen., Gintališkės k.,	Registrinis
44572	Paburgės kaimo senųjų kapinių ir Lietuvos partizano Edvardo Balsio-Maršalo kapo kompleksas	Plungės rajono sav., Paukštakių sen., Paburgės k.,	Registrinis
13230	Koplytstulpis su ornamentuotu kryželiu	Plungės rajono sav., Platelių sen., Dovainių k.,	Kultūros paveldo objekto apsauga panaikinta
36704	Gintališkės Šv. evangelisto Mato bažnyčios ir dvaro pastatų komplekso kumetynas	Plungės rajono sav., Platelių sen., Gintališkės k., Platelių g.	Registrinis
17016	Namas	Plungės rajono sav., Plungės miesto sen., Plungės m., Dariaus ir Girėno g. 23	Valstybės saugomas
23666	Platelių Šv. apaštalų Petro ir Pauliaus bažnyčios statinių komplekso Šv. apaštalų Petro ir Pauliaus bažnyčia	Plungės rajono sav., Platelių sen., Platelių mstl., Didžioji g. 15	Valstybės saugomas
16190	Senkapis	Plungės rajono sav., Žemaičių Kalvarijos sen., Pūčkorių k.,	Registrinis
448	Plungės dvaro sodybos Mykolo Oginskio rūmai	Plungės rajono sav., Plungės miesto sen., Plungės m., Parko g. 3A	Paminklas
450	Šateikių dvaro sodybos ponų namas	Plungės rajono sav., Šateikių sen., Šateikių k., Dvaro g. 5	Valstybės saugomas
4928	Varpas I - saugomas kaip Gintališkės Šv. evangelisto Mato bažnyčios ir dvaro pastatų komplekso (u.k. 36699) Šv. evangelisto Mato bažnyčios (u.k. 1534) vertingoji savybė	Plungės rajono sav., Platelių sen., Gintališkės k.,	Registrinis
13180	Skulptūra "Nazaretietis" - saugoma kaip Šv. vyskupo Stanislovo bažnyčios (u.k. 24492) vertingoji savybė	Plungės rajono sav., Kulių sen., Kulių mstl.,	Registrinis
13266	Koplytstulpis su ornamentuotu kryželiu ir Marijos Maloningosios skulptūra	Plungės rajono sav., Stalgėnų sen., Luknėnų k.,	Registrinis
17181	Gegrėnų kapinynas	Plungės rajono sav., Žemaičių Kalvarijos sen., Gegrėnų k.,	Paminklas
2561	Gegrėnų senovės gyvenvietė	Plungės rajono sav., Žemaičių Kalvarijos sen., Gegrėnų k.,	Registrinis
15095	Koplytstulpis	Plungės rajono sav., Kulių sen., Didžiųjų Mostaičių k., Žvelsos g. 2	Registrinis
5497	Piliakalnis III, vad. Pile	Plungės rajono sav., Žemaičių Kalvarijos sen., Pūčkorių k.,	Registrinis
4939	Koplytėlė su skulptūriniu grupe "Kristaus apverkimas"	Plungės rajono sav., Žemaičių Kalvarijos sen., Užbradumės k.,	Kultūros paveldo objekto apsauga panaikinta
13280	Paveikslas "Marija su kūdikiu"	Plungės rajono sav., Šateikių sen., Šateikių k.,	Registrinis
13190	Koplytėlė su Pietos skulptūra	Plungės rajono sav., Kulių sen., Mižuikų k.,	Kultūros paveldo objekto apsauga panaikinta
28064	Žemaičių Kalvarijos sakralinių statinių ansamblio koplytstulpis	Plungės rajono sav., Žemaičių Kalvarijos sen., Žemaičių Kalvarijos mstl., Barstyčių g. 1 A	Paminklas
21124	Kalnas vad. Alkos, kitaip Aukos kalnu	Plungės rajono sav., Šateikių sen., Vydeikių k.,	Valstybės saugomas
21313	Truikių k. senosios kapinės	Plungės rajono sav., Babrungo sen., Truikių k.,	Valstybės saugomas
4946	Visvainių kaimo antrasis koplytstulpis	Plungės rajono sav., Platelių sen., Visvainių k., Lankų g. 23	Registrinis
36701	Gintališkės Šv. evangelisto Mato bažnyčios ir dvaro pastatų komplekso šventoriaus tvora su vartais	Plungės rajono sav., Platelių sen., Gintališkės k., Platelių g.	Registrinis
13228	Ornamentuotas kryžius	Plungės rajono sav., Platelių sen., Beržoro k.,	Registrinis
15721	Stanelių kaimo koplytėlė	Plungės rajono sav., Paukštakių sen., Stanelių k.,	Registrinis
13239	Nukryžiuotojo skulptūros (2)	Plungės rajono sav., Platelių sen., Gintališkės k.,	Registrinis
1546	Svirnas	Plungės rajono sav., Platelių sen., Medsėdžių k.,	Registrinis
38478	Knygnešės, daraktorės Magdalenos Bankaitės (Bonkutės) kapas	Plungės rajono sav., Plungės miesto sen., Plungės m., Birutės g.	Registrinis



*Plungės rajono savivaldybės šilumos ūkio specialiojo plano keitimas  
Strateginis pasekmių aplinkai vertinimo atrankos dokumentas*

27404	Šateikių dvaro sodybos svirnas	Plungės rajono sav., Šateikių sen., Šateikių k.,	Valstybės saugomas
16745	Tautodailininko Stanislovo Riaubos kapas	Plungės rajono sav., Platelių sen., Beržoro k.,	Valstybės saugomas
13227	Altoriai (2) su angelų skulptūromis	Plungės rajono sav., Platelių sen., Beržoro k.,	Registrinis
13162	Koplytstulpis su ornamentuotu kryželiu, šv. Vincento, Marijos Maloningosios, šv. Barbaros, šv. Antano ir šv. Jurgio skulptūromis	Plungės rajono sav., Šateikių sen., Palūščių k.,	Kultūros paveldo objekto apsauga panaikinta
6676	Akmuo, vad. Dievo stalu	Plungės rajono sav., Žlibinų sen., Šašaičių k.,	Valstybės saugomas
20259	Koplytstulpis	Plungės rajono sav., Babrungo sen., Didvyčių k., Klevų g. 9	Registrinis
13272	Skulptūra "Šv. Zita"	Plungės rajono sav., Stalgėnų sen., Stalgėnų k.,	Registrinis
28076	Žemaičių Kalvarijos sakralinių statinių ansamblio Kryžiaus kelio XIII stoties koplyčia	Plungės rajono sav., Žemaičių Kalvarijos sen., Žemaičių Kalvarijos mstl., Barstyčių g. 15B	Paminklas
24775	Plungės dvaro sodybos laikrodinės-oranžerijos pastatas	Plungės rajono sav., Plungės miesto sen., Plungės m., Parko g. 7	Paminklas
13161	Skulptūra "Sėdintis šventasis su knyga kairėje rankoje"	Plungės rajono sav., Šateikių sen., Pakutuvėnų k.,	Registrinis
5477	Kalnas vad. Alkos, kitaip Aukos kalnu	Plungės rajono sav., Platelių sen., Gilaičių k.,	Valstybės saugomas
16309	Varkalių piliakalnio su gyvenvietė piliakalnis	Plungės rajono sav., Nausodžio sen., Varkalių k.,	Paminklas
34591	Gelindėnų piliakalnio su gyvenvietė gyvenvietė	Plungės rajono sav., Paukštakių sen., Gelindėnų k.,	Registrinis
1556	Namas	Plungės rajono sav., Platelių sen., Šateikių Rūdaičių k., Ramioji g. 23	Registrinis
15101	Kumžaičių kaimo koplytstulpis	Plungės rajono sav., Kulių sen., Kumžaičių k., Girininkijos g. 4	Registrinis
5483	Platelių piliavietė, vad. Pilies sala	Plungės rajono sav., Platelių sen., Platelių mstl.,	Paminklas
13321	Koplytstulpis	Plungės rajono sav., Žlibinų sen., Purvaičių k.,	Registrinis
13302	Pūčkorių kaimo pirma koplytėlė	Plungės rajono sav., Žemaičių Kalvarijos sen., Pūčkorių k., Liepkalnio g. 17	Registrinis
28290	Pastatų kompleksas	Plungės rajono sav., Kulių sen., Kulių mstl., J. Tumo-Vaižganto g. 2	Pradėta valstybės saugomo statuso panaikinimo procedūra
15105	Mardosų kaimo stogastulpis	Plungės rajono sav., Nausodžio sen., Mardosų k.,	Registrinis
5472	Nausodžio, Varkalių piliakalnis II, vad. Pilale	Plungės rajono sav., Nausodžio sen., Varkalių k.,	Registrinis
34590	Gelindėnų piliakalnis su gyvenvietė	Plungės rajono sav., Paukštakių sen., Gelindėnų k.,	Registrinis
16187	Senkapis	Plungės rajono sav., Babrungo sen., Babrungėnų k.,	Registrinis
13304	Koplytėlė su 5 ornamentuotais kryželiais, Marijos, pamynusios žaltį ir nežinomo šventojo skulptūromis	Plungės rajono sav., Žemaičių Kalvarijos sen., Užbradumės k.,	Kultūros paveldo objekto apsauga panaikinta
13322	Purvaičių kaimo koplytėlė	Plungės rajono sav., Žlibinų sen., Purvaičių k.,	Registrinis
23968	Gandingos piliakalnio su papilium ir gyvenvietė papilys	Plungės rajono sav., Nausodžio sen., Gandingos k.,	Paminklas
1538	Mažųjų Mostaičių etnoarchitektūrinės sodybos svirnas	Plungės rajono sav., Kulių sen., Mažųjų Mostaičių k., Rietavo kel. 15	Valstybės saugomas
13155	Plungės kapinių pirma koplytėlė	Plungės rajono sav., Plungės miesto sen., Plungės m., Birutės g. 24A	Registrinis
5459	Didvyčių, Jazdaičių kapinynas	Plungės rajono sav., Babrungo sen., Didvyčių k.,	Valstybės saugomas
2487	Senkapiai, vad. Pasklepiais	Plungės rajono sav., Nausodžio sen., Gandingos k.,	Kultūros paveldo objekto apsauga panaikinta
15093	Koplytstulpis	Plungės rajono sav., Alsėdžių sen., Žvirblaičių k., Telšių g. 45	Registrinis
11082	Plungės žydų žudynių vieta, kapas ir paminklas fašizmo aukoms	Plungės rajono sav., Plungės miesto sen., Plungės m., Telšių g.	Registrinis
5479	Gintališkės kapinynas	Plungės rajono sav., Platelių sen., Gintališkės k.,	Paminklas
21709	Kulių Šv. vyskupo Stanislovo bažnyčios statinių komplekso Kulių Šv. vyskupo Stanislovo	Plungės rajono sav., Kulių sen., Kulių mstl., Liepų g. 1A	Valstybės saugomas

*Plungės rajono savivaldybės šilumos ūkio specialiojo plano keitimas  
Strateginis pasekmių aplinkai vertinimo atrankos dokumentas*

	bažnyčia		
28085	Varpinė	Plungės rajono sav., Alsėdžių sen., Alsėdžių mstl., Pušyno g.	Paminklas
28083	Žemaičių Kalvarijos sakralinių statinių ansamblio Kryžiaus kelio XX stoties koplyčia	Plungės rajono sav., Žemaičių Kalvarijos sen., Žemaičių Kalvarijos mstl., Barstyčių g. 23A	Paminklas
27412	Šateikių dvaro sodybos tvoros fragmentai	Plungės rajono sav., Šateikių sen., Šateikių k.,	Valstybės saugomas
2499	Senkapiiai	Plungės rajono sav., Babrungo sen., Žvirblaičių k.,	Registrinis
27359	Vargonų instrumentas	Plungės rajono sav., Platelių sen., Platelių mstl.,	Registrinis
1553	Bukantės koplyčia	Plungės rajono sav., Šateikių sen., Vydeikių k., Tėviškės g. 2	Valstybės saugomas
44739	Lietuvos partizanų Antano Dvariono-Dėdės ir Juozo Karbonskio-Paparčio kapai	Plungės rajono sav., Platelių sen., Gintališkės k.,	Registrinis
13185	Koplytstulpis	Plungės rajono sav., Kulių sen., Kulių mstl., Alanto g. 18	Registrinis
37973	Platelių žydų žudynių vieta ir kapas	Plungės rajono sav., Platelių sen., Platelių k.,	Registrinis
5476	Dovainių, Dvarviečių, Užpelkių kapinynas	Plungės rajono sav., Platelių sen., Dovainių k.,	Valstybės saugomas
16208	Platelių dvarvietė, vad. Dvaro kalva, Šventorkalniū	Plungės rajono sav., Platelių sen., Platelių mstl.,	Paminklas
15127	Žemaičių Kalvarijos sakralinių statinių ansamblio ketvirtas koplytstulpis	Plungės rajono sav., Žemaičių Kalvarijos sen., Žemaičių Kalvarijos mstl., Vienuolyno g. 1A	Registrinis
13315	Visvainių kaimo antroji koplytėlė	Plungės rajono sav., Platelių sen., Visvainių k.,	Registrinis
13222	Paveikslo "Šv. Stanislovas" aptaisas	Plungės rajono sav., Platelių sen., Beržoro k.,	Registrinis
15098	Koplytstulpis	Plungės rajono sav., Kulių sen., Kulių mstl., Žemaičių g. 4	Registrinis
988	Plungės dvaro sodyba	Plungės rajono sav., Plungės miesto sen., Plungės m., Parko g.	Paminklas
16046	Šv. evangelisto Morkaus bažnyčia	Plungės rajono sav., Šateikių sen., Šateikių k.,	Valstybės saugomas
24012	Varkalių piliakalnio su gyvenvietė gyvenvietė	Plungės rajono sav., Nausodžio sen., Varkalių k.,	Paminklas
24802	Platelių dvaro sodybos oficina	Plungės rajono sav., Platelių sen., Platelių mstl., Didžioji g. 22	Valstybės saugomas
5478	Gintališkės piliakalnis, vad. Pile	Plungės rajono sav., Platelių sen., Gintališkės k.,	Paminklas
26981	Geležinkelio tiltas	Plungės rajono sav., Babrungo sen., Kaspariškės k.,	Valstybės saugomas
39492	Plungės Švč. Mergelės Marijos Maloningosios koplytėlė	Plungės rajono sav., Plungės miesto sen., Plungės m., Dariaus ir Girėno g. 28	Registrinis
23972	Nausodžio, Varkalių piliakalnio su gyvenvietė gyvenvietė	Plungės rajono sav., Nausodžio sen., Varkalių k.,	Paminklas
39367	Medsėdžių piliakalnio su priešpiliu piliakalnis	Plungės rajono sav., Platelių sen., Platelių k.,	Registrinis
4929	Varpas II - saugomas kaip Gintališkės Šv. evangelisto Mato bažnyčios ir dvaro pastatų komplekso (u.k. 36699) Šv. evangelisto Mato bažnyčios (u.k. 1535) vertingoji savybė	Plungės rajono sav., Platelių sen., Gintališkės k.,	Registrinis
13186	Koplytstulpis su Šv. Roko skulptūra	Plungės rajono sav., Kulių sen., Kulių mstl.,	Kultūros paveldo objekto apsauga panaikinta
24773	Plungės dvaro sodybos parko vartai	Plungės rajono sav., Plungės miesto sen., Plungės m., Dariaus ir Girėno g. 27	Paminklas
4931	Taurė	Plungės rajono sav., Platelių sen., Platelių mstl.,	Registrinis
13157	Mamių kaimo koplytėlė	Plungės rajono sav., Šateikių sen., Mamių k.,	Registrinis
23973	Šarnelės piliakalnis su gyvenvietė	Plungės rajono sav., Žemaičių Kalvarijos sen., Šarnelės k.,	Paminklas
10536	Sodybos vieta	Plungės rajono sav., Žlibinų sen., Medingėnų k.,	Valstybės saugomas
42949	Abokų piliakalnis, vad. Pilale	Plungės rajono sav., Žlibinų sen., Abokų k.,	Registrinis
27369	skulptūra "Karalius Dovydas"	Plungės rajono sav., Plungės miesto sen., Plungės m., Vytauto g. 32	Registrinis
442	Gintališkės Šv. evangelisto Mato bažnyčios ir dvaro pastatų komplekso klebonija	Plungės rajono sav., Platelių sen., Gintališkės k., Rėžgalių g.	Registrinis
27649	Vargonai	Plungės rajono sav., Žemaičių Kalvarijos sen., Gegrėnų k.,	Registrinis
5485	Piliakalnis vad. Lapinskio kapu	Plungės rajono sav., Stalgėnų sen., Lekemės k.,	Paminklas
27647	Vargonų prospektas	Plungės rajono sav., Platelių sen., Beržoro k.,	Registrinis
33724	Glaudžių kapinynas	Plungės rajono sav., Babrungo sen., Glaudžių k.,	Registrinis

*Plungės rajono savivaldybės šilumos ūkio specialiojo plano keitimas  
Strateginis pasekmių aplinkai vertinimo atrankos dokumentas*

6670	Žemaičių Kalvarijos piliakalnis, vad. Šv. Jono kalnu	Plungės rajono sav., Žemaičių Kalvarijos sen., Žemaičių Kalvarijos mstl.,	Valstybės saugomas
15122	Koplytstulpis su vėjarode, ornamentuotu kryželiu, Šv. Jurgio, Marijos Sopulingosios, Šv. Kazimiero ir Nukryžiuotojo skulptūromis	Plungės rajono sav., Žemaičių Kalvarijos sen., Šarnelės k.,	Kultūros paveldo objekto apsauga panaikinta
20262	Koplytstulpis su Šv. Antano, Šv. Onos, Šv. Roko ir Švč. Marijos skulptūromis	Plungės rajono sav., Babrungo sen., Paušnių k.,	Kultūros paveldo objekto apsauga panaikinta
11085	Kulių žydų žudynių vieta ir kapas	Plungės rajono sav., Nausodžio sen., Viešтовėnų k.,	Valstybės saugomas
13159	Koplytstulpis	Plungės rajono sav., Šateikių sen., Narvaišių k.,	Kultūros paveldo objekto apsauga panaikinta
36699	Gintališkės Šv. evangelisto Mato bažnyčios ir dvaro pastatų kompleksas	Plungės rajono sav., Platelių sen., Gintališkės k., Platelių g.	Registrinis
26954	Šv. Stanislovo bažnyčia	Plungės rajono sav., Platelių sen., Beržoro k.,	Valstybės saugomas
13158	Koplytstulpis su ornamentuotu kryželiu, Marijos ir Jono Nepomuko skulptūromis	Plungės rajono sav., Šateikių sen., Narvaišių k.,	Kultūros paveldo objekto apsauga panaikinta
4486	Vargonai	Plungės rajono sav., Šateikių sen., Šateikių k.,	Registrinis
24770	Plungės dvaro sodybos vakarų oficina	Plungės rajono sav., Plungės miesto sen., Plungės m., Parko g. 3B	Paminklas
2736	Poeto Vytauto Mačernio žūties vietos kryžius	Plungės rajono sav., Žemaičių Kalvarijos sen., Žemaičių Kalvarijos mstl., Barstyčių g. 6	Registrinis
447	Platelių dvaro sodyba	Plungės rajono sav., Platelių sen., Platelių mstl.,	Valstybės saugomas
4947	Paveikslas "Marija Rožančinė" su aptaisu	Plungės rajono sav., Žlibinų sen., Kantaučių k.,	Registrinis
16746	Knygnešio Vincento Juškos kapas	Plungės rajono sav., Žemaičių Kalvarijos sen., Žemaičių Kalvarijos mstl.,	Valstybės saugomas
2497	Senkapiai II	Plungės rajono sav., Žemaičių Kalvarijos sen., Jazdauskiškių k.,	Registrinis
5498	Šarnelės senovės gyvenvietė	Plungės rajono sav., Žemaičių Kalvarijos sen., Šarnelės k.,	Valstybės saugomas
13251	Koplytstulpis su ornamentuotu kryželiu ir Marijos skulptūra	Plungės rajono sav., Platelių sen., Šateikių Rūdaičių k.,	Kultūros paveldo objekto apsauga panaikinta
33599	Rotinėnų piliakalnis, vad. Pilale, Juodkalniu	Plungės rajono sav., Žemaičių Kalvarijos sen., Rotinėnų k.,	Registrinis
1544	Svirnas	Plungės rajono sav., Nausodžio sen., Viešтовėnų k.,	Kultūros paveldo objekto apsauga panaikinta
27365	Vargonų prospektas su skulptūromis	Plungės rajono sav., Plungės miesto sen., Plungės m., Vytauto g. 32	Registrinis
5502	Kalnas vad. Alkokalniu, kitaip Alkvos kalnu	Plungės rajono sav., Nausodžio sen., Viešтовėnų k.,	Valstybės saugomas
6660	Godelių kapinynas, vad. Milžinkapiu	Plungės rajono sav., Šateikių sen., Godelių k.,	Valstybės saugomas
1534	Gintališkės Šv. evangelisto Mato bažnyčios ir dvaro pastatų komplekso Šv. evangelisto Mato bažnyčia	Plungės rajono sav., Platelių sen., Gintališkės k.,	Registrinis
24778	Plungės dvaro sodybos prižiūrėtojo namas	Plungės rajono sav., Plungės miesto sen., Plungės m., Parko g. 1	Paminklas
13267	Koplytstulpis su Jono Nepomuko ir Marijos Maloningosios skulptūromis	Plungės rajono sav., Stalgėnų sen., Luknėnų k.,	Kultūros paveldo objekto apsauga panaikinta
5460	Piliakalnis, vad. Pilale	Plungės rajono sav., Babrungo sen., Lieplaukalės k.,	Registrinis
21125	Kalnas vad. Čerauninkalniu	Plungės rajono sav., Šateikių sen., Vydeikių k.,	Valstybės saugomas
5452	Plungės piliakalnis II, vad. Pilale	Plungės rajono sav., Plungės miesto sen., Plungės m.,	Registrinis
13206	Koplytelė su ornamentuotu kryželiu	Plungės rajono sav., Nausodžio sen., Noriškių k.,	Kultūros paveldo objekto apsauga panaikinta

Šaltinis: Kultūros vertybių registras, 2021.08.26