











Rodikli grup s	Rodiklis	Praeiti metai 2014	Ataskaitiniai metai 2015	Pokytis	Tendencija
Baziniai rodikliai	0-15 met gyventoj amžiaus skai ius met pradžioje, gyv. sk.	6132	5906	-226	↘
Ekonominiai rodikliai	Apgyvandinimo staigos tenkan ios 1000 gyventoj , sk./1000 gyv.	0.41	1.42	1.01	↗
Ekonominiai rodikliai	Apgyvandinimo staigos, vnt.	15	16	1	↗
Fiziniai rodikliai	Apleista žem , km2	6.56	5.98	-0.58	↘
Aplinkosau giniai rodikliai	Atliek susidarymas ir tvarkymas žem s kyje, miškininkyst je ir žuvininkyst je, t				
Socialiniai rodikliai	Bendrojo ugdymo mokyklos, vnt.	20	20	0	
Socialiniai rodikliai	Bendrojo ugdymo mokykl skai ius tenkantis 1000 gyventoj , vnt./1000 gyv.	0.55			
Baziniai rodikliai	Bendr j plan korekt r skai ius, vnt.	0	0	0	
Baziniai rodikliai	Detali plan korekt r skai ius, vnt.	0	0	0	
Aplinkosau giniai rodikliai	Dien skai ius, kai buvo viršyta leistina oro tarša iš stacionari taršos šaltini , sk.				
Fiziniai rodikliai	Dr kinama žem , km2				
Fiziniai rodikliai	Dvira i infrastrukt ra, km		26		
Fiziniai rodikliai	Elektros energijos tiekimo tinkl ilgis, km				
Ekonominiai rodikliai	Europos S jungos strukt rini fond l šos, Eur.		1.91		
Fiziniai rodikliai	Gamtini duj tinkl ilgis, km				
Fiziniai rodikliai	Gatvi ilgis miestuose, km	54			
Fiziniai rodikliai	Geležinkeli ilgis, km	50			
Fiziniai rodikliai	Gyvenamasis fondas met pabaigoje, t kst. m2	1054.2	1067.2	13	↗
Ekonominiai rodikliai	Gyventoj dalis, gyvenanti žemiau skurdo rizikos ribos, proc.				
Baziniai rodikliai	Gyventoj skai ius kaime met pradžioje, gyv. sk.	17345	17148	-197	↘
Baziniai rodikliai	Gyventoj skai ius met pradžioje, gyv. sk.	36498	36052	-446	↘
Baziniai rodikliai	Gyventoj skai ius mieste met pradžioje, gyv. sk.	19153	18904	-249	↘
Baziniai rodikliai	Gyventoj tankis met pradžioje, gyv. sk. /km2	33	32.6	-0.4	↘
Baziniai rodikliai	Gyventoj tankis užstatytose teritorijose, gyv. sk./ha	9.97			

Rodikli grup s	Rodiklis	Praeiti metai 2014	Ataskaitiniai metai 2015	Pokytis	Tendencija
Fiziniai rodikliai	Gyventoj , prisijungusi prie centralizuot šilumos tinkl , dalis, proc.		15.9		
Fiziniai rodikliai	Gyventoj , prisijungusi prie centralizuot šilumos tinkl , skai ius, gyv. sk.		5732		
Fiziniai rodikliai	Gyventoj , prisijungusi prie nuotek tvarkymo tinkl , dalis, proc.		28.32		
Fiziniai rodikliai	Gyventoj , prisijungusi prie nuotek tvarkymo tinkl , skai ius, gyv. sk.		10209		
Fiziniai rodikliai	Gyventoj , prisijungusi prie vandens tiekimo tinkl , dalis, proc.		32.25		
Fiziniai rodikliai	Gyventoj , prisijungusi prie vandens tiekimo tinkl , skai ius, gyv. sk.		11628		
Fiziniai rodikliai	Inžineriniai komunikaciniai koridoriai, km2				
Fiziniai rodikliai	Inžineriniai komunikaciniai koridoriai, tenkantys 1000 gyventojui, km2/1000 gyv.				
Aplinkosau giniai rodikliai	Išmetam teršal kiekis, tenkantis 1 km2, t/km2	0.49			
Socialiniai rodikliai	Ištirt nusikalstam veik dalis, proc.	69			
Socialiniai rodikliai	Išvyk iš šalies mokyklinio amžiaus vaikai, nesimokantys mokykloje, sk.				
Fiziniai rodikliai	Keli plotas, km2	16.6	16.75	0.15	↗
Ekonominiai rodikliai	Kemping skai ius, vnt.	1	1	0	
Fiziniai rodikliai	Kita žem , km2	28.23	47.15	18.92	↗
Fiziniai rodikliai	Kitos paskirties žem , km2	19.46	36.73	17.27	↗
Baziniai rodikliai	Kitos paskirties žem , proc.	1.76	3.32	1.56	↗
Fiziniai rodikliai	Kitos paskirties žem , tenkanti 1000 gyventoj , km2/1000 gyv.	0.53			
Fiziniai rodikliai	Kompaktiškai užstatytos teritorijos, km2	1.93			
Fiziniai rodikliai	Kompaktiškai užstatyt teritorij dalis miestuose, km2	2			
Baziniai rodikliai	Kompaktiškai užstatyt teritorij dalis miestuose, proc.	0.18			
Baziniai rodikliai	Kompaktiškai užstatyt teritorij dalis, proc.				
Socialiniai rodikliai	Konferencij centrai, vnt.				
Socialiniai rodikliai	Konferencij centr skai ius, tenkantis 1000 gyventoj , vnt./1000 gyv.				
Fiziniai rodikliai	Konservacin s paskirties žem , km2	6.6	6.61	0.01	↗

Rodikli grup s	Rodiklis	Praeiti metai 2014	Ataskaitiniai metai 2015	Pokytis	Tendencija
Baziniai rodikliai	Konservacin s paskirties žem , proc.	0.6	0.6	0	
Fiziniai rodikliai	Konservacin s paskirties žem , tenkanti 1000 gyventoj , km <sup>2</sup> /1000 gyv.	0.18			
Fiziniai rodikliai	Krašto keli ilgis, km	77			
Socialiniai rodikliai	Kult ros centrai met pabaigoje, vnt.	16	16	0	
Socialiniai rodikliai	Kult ros centr skai ius met pabaigoje tenkantis 1000 gyventoj , vnt./1000 gyv.	0.44			
Fiziniai rodikliai	Kult ros vertybi teritorijos plotas, km <sup>2</sup>	12.38			
Fiziniai rodikliai	Kult ros vertybi teritorijos plotas, tenkantis 1000 gyventoj , km <sup>2</sup> /1000 gyv.	0.34			
Fiziniai rodikliai	Lietuvos keli tankis, proc.	1.5	1.52	0.02	
Socialiniai rodikliai	Ligonini skai ius Sveikatos apsaugos ministerijos sistemoje tenkantis 1000 gyventoj , vnt./1000 gyv.	0.03			
Socialiniai rodikliai	Ligonini skai ius Sveikatos apsaugos ministerijos sistemoje, vnt.	1	1	0	
Fiziniai rodikliai	Magistralini keli ilgis, km	0			
Socialiniai rodikliai	Medianinis gyventoj amžius met pradžioje, metai	42	42	0	
Fiziniai rodikliai	Miesto gyventoj dalis, keliaujan i darb automobiliais, proc.				
Fiziniai rodikliai	Miesto gyventoj dalis, keliaujan i darb dvira iu, proc.				
Fiziniai rodikliai	Miesto gyventoj dalis, keliaujan i darb p s iomis, proc.				
Fiziniai rodikliai	Miesto gyventoj dalis, keliaujan i darb viešuoju transportu, proc.				
Fiziniai rodikliai	Miesto keliai, km <sup>2</sup>	0.78	0.79	0.01	
Fiziniai rodikliai	Miesto keli tankis, proc.	0.07	0.07	0	
Fiziniai rodikliai	Miesto kita žem , km <sup>2</sup>	0.67	1.01	0.34	
Fiziniai rodikliai	Miesto miškai, km <sup>2</sup>	0.49	0.49	0	
Fiziniai rodikliai	Miesto užstatyta teritorija, km <sup>2</sup>	7.38	7.11	-0.27	
Fiziniai rodikliai	Miesto vandenys, km <sup>2</sup>	0.66	0.67	0.01	
Baziniai rodikliai	Miest skai ius, vnt.	1	1	0	
Fiziniai rodikliai	Miest teritorijos plotas, km <sup>2</sup>	11.84	11.84	0	

Rodikli grup s	Rodiklis	Praeiti metai 2014	Ataskaitiniai metai 2015	Pokytis	Tendencija
Fiziniai rodikliai	Mišk plotas, km2	410.24	402.57	-7.67	
Fiziniai rodikliai	Mišk plotas, tenkantis 1 gyventojui, km2/1 gyv.	0.01			
Fiziniai rodikliai	Mišk kio paskirties žem , km2	299.21	300.8	1.59	
Baziniai rodikliai	Mišk kio paskirties žem , proc.	27.07	27.21	0.14	
Fiziniai rodikliai	Mišk kio paskirties žem , tenkanti 1000 gyventoj , km2/1000 gyv.	8.2			
Ekonominiai rodikliai	Moteli skai ius, vnt.				
Ekonominiai rodikliai	M nesinis BRUTO darbo užmokestis, lt				
Ekonominiai rodikliai	M nesinis NETO darbo užmokestis, lt				
Ekonominiai rodikliai	Nakvyn s nam skai ius, vnt.	1	2	1	
Socialiniai rodikliai	Nat rali gyventoj kaita, asm. sk.				
Socialiniai rodikliai	Nat rali gyventoj kaita, asm. sk./ 1000 gyv.				
Fiziniai rodikliai	Naudingas plotas, tenkantis vienam gyventojui, m2/1 gyv.	29.2	30.1	0.9	
Fiziniai rodikliai	Nekilnojamojo turto registre registruotos žem s plotas, km2	1002.21	1009.4	7.19	
Socialiniai rodikliai	Neto migracija, asm. sk.				
Baziniai rodikliai	Numatom statyti aukštybini pastat , pagal išduotus statyb leidžian ius dokumentus, skai ius, vnt.	0	0	0	
Baziniai rodikliai	Numatom statyti but , pagal išduotus statyb leidžian ius dokumentus, skai ius, vnt.	97	92	-5	
Baziniai rodikliai	Numatom statyti pastat , pagal išduotus statyb leidžian ius dokumentus, skai ius, vnt.	240	158	-82	
Baziniai rodikliai	Numatom statyti prekybos statini , pagal išduotus statyb leidžian ius dokumentus, skai ius, vnt.	0	5	5	
Fiziniai rodikliai	Nusausinta žem , km2	425.09	425.09	0	
Aplinkosau giniai rodikliai	Paimta vandens iš viso, t kst. m3				
Baziniai rodikliai	Pakeist detali plan skai ius, vnt.	0	0	0	
Baziniai rodikliai	Pakeist kompleksinio teritorij planavimo dokument skai ius, vnt.	0	0	0	
Baziniai rodikliai	Pakeist savivaldyb s bendr j plan skai ius, vnt.	0	0	0	
Baziniai rodikliai	Pakeist savivaldyb s dali bendr j plan skai ius, vnt.	0	0	0	

Rodikli grup s	Rodiklis	Praeiti metai 2014	Ataskaitini ai metai 2015	Pokytis	Tendencija
Baziniai rodikliai	Pakeist specialiojo teritorij planavimo dokument skai ius, vnt.	0	0	0	
Baziniai rodikliai	Pakeist valstybei svarbi projekt teritorij planavimo dokument skai ius, vnt.	0	0	0	
Baziniai rodikliai	Pastatai – apdengtas stogu statinys, kurio didžiausi dal sudaro patalpos, km2	3.91			
Baziniai rodikliai	Pastatai – apdengtas stogu statinys, kurio didžiausi dal sudaro patalpos, vnt.	24071			
Baziniai rodikliai	Patvirtint detali plan skai ius, vnt.	2	0	-2	↓
Baziniai rodikliai	Patvirtint kompleksinio teritorij planavimo dokument skai ius, vnt.	4	0	-4	↓
Baziniai rodikliai	Patvirtint savivaldyb s bendr j plan skai ius, vnt.	0	0	0	
Baziniai rodikliai	Patvirtint savivaldyb s dali bendr j plan skai ius, vnt.	2	0	-2	↓
Baziniai rodikliai	Patvirtint specialiojo teritorij planavimo dokument skai ius, vnt.	5	14	9	↑
Baziniai rodikliai	Patvirtint valstybei svarbi projekt teritorij planavimo dokument skai ius, vnt.	1	1	0	
Ekonominiai rodikliai	Poilsio nam (nameli ) skai ius, vnt.	4	2	-2	↓
Fiziniai rodikliai	Rajonini keli ilgis, km	264			
Ekonominiai rodikliai	Registruoti bedarbiai, t kst.				
Fiziniai rodikliai	Renovacija, vnt.		9		
Ekonominiai rodikliai	Sanatorij ir reabilitacijos centr skai ius, vnt.				
Fiziniai rodikliai	Saugom teritorij plotas, km2	372.01			
Fiziniai rodikliai	Saugom teritorij plotas, tenkantis 1000 gyventoj , km2/1000 gyv.	10.19			
Ekonominiai rodikliai	Savivaldybi biudžet išlaidos, t kst. Eur.		29686.5		
Ekonominiai rodikliai	Savivaldybi biudžet pajamos, t kst. Eur.	88916			
Baziniai rodikliai	Speciali j plan korekt r skai ius, vnt.	0	0	0	
Baziniai rodikliai	Speciali j plan , kurie patvirtinti, kaip bendrojo plano dalis, skai ius, vnt.	0	0	0	
Baziniai rodikliai	Statybos leidimai statyti gamybos ir pramon s objektus, vnt.	10	5	-5	↓
Baziniai rodikliai	Statybos leidimai statyti garažus, vnt.	1	4	3	↑
Baziniai rodikliai	Statybos leidimai statyti gydymo objektus, vnt.	0	2	2	↑

Rodikli grup s	Rodiklis	Praeiti metai 2014	Ataskaitini ai metai 2015	Pokytis	Tendencija
Baziniai rodikliai	Statybos leidimai statyti gyvenamosios paskirties pastatus, vnt.	127	100	-27	↘
Baziniai rodikliai	Statybos leidimai statyti gyvenamuosius (dviej but ) pastatus, vnt.	2	3	1	↗
Baziniai rodikliai	Statybos leidimai statyti gyvenamuosius (trij ir daugiau but -daugiabu i ) pastatus, vnt.	19	6	-13	↘
Baziniai rodikliai	Statybos leidimai statyti gyvenamuosius (vieno buto) pastatus, vnt.	105	91	-14	↘
Baziniai rodikliai	Statybos leidimai statyti gyvenamuosius (vairioms socialin ms grup ms) pastatus, vnt.	1	0	-1	↘
Baziniai rodikliai	Statybos leidimai statyti hidrotechnikos statinius, vnt.	0	0	0	
Baziniai rodikliai	Statybos leidimai statyti kitos paskirties statinius, vnt.	28	16	-12	↘
Baziniai rodikliai	Statybos leidimai statyti kitus transporto statinius, vnt.	1	1	0	
Baziniai rodikliai	Statybos leidimai statyti kult ros objektus, vnt.	1	1	0	
Baziniai rodikliai	Statybos leidimai statyti maitinimo objektus, vnt.	0	2	2	↗
Baziniai rodikliai	Statybos leidimai statyti mokslo objektus, vnt.	3	1	-2	↘
Baziniai rodikliai	Statybos leidimai statyti negyvenamosios paskirties pastatus, vnt.	116	123	7	↗
Baziniai rodikliai	Statybos leidimai statyti oro uostus, vnt.	0	0	0	
Baziniai rodikliai	Statybos leidimai statyti paslaug objektus, vnt.	0	4	4	↗
Baziniai rodikliai	Statybos leidimai statyti poilsio objektus, vnt.	4	8	4	↗
Baziniai rodikliai	Statybos leidimai statyti prekybos objektus, vnt.	1	6	5	↗
Baziniai rodikliai	Statybos leidimai statyti religinius objektus, vnt.	1	4	3	↗
Baziniai rodikliai	Statybos leidimai statyti sand liavimo objektus, vnt.	5	5	0	
Baziniai rodikliai	Statybos leidimai statyti sporto objektus, vnt.	1	0	-1	↘
Baziniai rodikliai	Statybos leidimai statyti sporto paskirties inžinerinius statinius, vnt.	5	5	0	
Baziniai rodikliai	Statybos leidimai statyti transporto objektus, vnt.	0	0	0	
Baziniai rodikliai	Statybos leidimai statyti vandens uostus, vnt.	0	0	0	
Baziniai rodikliai	Statybos leidimai statyti viešbu ius, vnt.	0	0	0	
Baziniai rodikliai	Statybos leidimai tiesti duj tinklus, vnt.	14	11	-3	↘

Rodikli grup s	Rodiklis	Praeiti metai 2014	Ataskaitini ai metai 2015	Pokytis	Tendencija
Baziniai rodikliai	Statybos leidimai tiesti elektros tinklus, vnt.	8	2	-6	↓
Baziniai rodikliai	Statybos leidimai tiesti geležinkelius, vnt.	0	0	0	
Baziniai rodikliai	Statybos leidimai tiesti inžinerinius tinklus, vnt.	75	36	-39	↓
Baziniai rodikliai	Statybos leidimai tiesti kelius, vnt.	5	11	6	↑
Baziniai rodikliai	Statybos leidimai tiesti naftos tinklus, vnt.	0	0	0	
Baziniai rodikliai	Statybos leidimai tiesti nuotek šalinimo tinklus, vnt.	24	14	-10	↓
Baziniai rodikliai	Statybos leidimai tiesti ryši (telekomunikacij ) tinklus, vnt.	1	2	1	↑
Baziniai rodikliai	Statybos leidimai tiesti susisiekim o komunikacijas, vnt.	7	13	6	↑
Baziniai rodikliai	Statybos leidimai tiesti vandentiekio tinklus, vnt.	7	1	-6	↓
Baziniai rodikliai	Statybos leidimai tiesti šilumos tinklus, vnt.	8	0	-8	↓
Aplinkosau giniai rodikliai	Sunaudota vandens energetikos reikm ms, t kst. m3				
Aplinkosau giniai rodikliai	Sunaudota vandens kitoms reikm ms, t kst. m3				
Aplinkosau giniai rodikliai	Sunaudota vandens kio ir buities reikm ms, t kst. m3				
Kiti rodikliai	TEST				
Fiziniai rodikliai	Teritorija met pradžioje, km2	1105.51	1105.5	-0.01	↓
Fiziniai rodikliai	Teritorijos plotas, tenkantis 1000 gyventoj , km2/1000 gyv.	30.29			
Aplinkosau giniai rodikliai	Teršal išmetimas atmosfer iš stacionari taršos šaltini , kg/1 gyv.	15			
Aplinkosau giniai rodikliai	Teršal išmetimas atmosfer iš stacionari taršos šaltini , t	542			
Ekonominiai rodikliai	Turist skai ius, sk.		219435		
Ekonominiai rodikliai	Užimtieji, t kst.	16.5	16.8	0.3	↑
Socialiniai rodikliai	Užregistruotos nusikalstamos veikos, sk. /100 000 gyv.	2378.21			
Socialiniai rodikliai	Užregistruot nusikalstam veik skai ius, sk.	868	668	-200	↓
Fiziniai rodikliai	Užstatymo tankis kompaktiškai užstatylose teritorijose, proc.	23			
Fiziniai rodikliai	Užstatymo tankis miest užstatytoje teritorijoje, proc.	15			

Rodikli grup s	Rodiklis	Praeiti metai 2014	Ataskaitiniai metai 2015	Pokytis	Tendencija
Fiziniai rodikliai	Užstatymo tankis užstatytoje teritorijoje, proc.	11			
Fiziniai rodikliai	Užstatyta teritorija, km <sup>2</sup>	36.61	35.1	-1.51	↓
Fiziniai rodikliai	Užstatytos teritorijos plotas tenkantis 1000 gyventoj , km <sup>2</sup> /1000 gyv.	1			
Baziniai rodikliai	Užstatyt teritorij dalis, proc.	3.31	3.17	-0.14	↓
Socialiniai rodikliai	Valstybinio socialinio draudimo netekto darbingumo (invalidumo) pensij gaunan i asmen skai ius, tenkantis 1 t kst. darbingo amžiaus gyventoj , asm. sk.				
Socialiniai rodikliai	Valstybinio socialinio draudimo pensijas gaunan i asmen skai ius, tenkantis 1 t kst. darbingo amžiaus gyventoj , asm. sk.				
Socialiniai rodikliai	Valstybinio socialinio draudimo senatv s pensij gaunan i asmen skai ius, tenkantis 1 t kst. darbingo amžiaus gyventoj , asm. sk.				
Fiziniai rodikliai	Vandens kio paskirties žem , km <sup>2</sup>	0.09	0.09	0	
Baziniai rodikliai	Vandens kio paskirties žem , proc.	0.01	0.01	0	
Fiziniai rodikliai	Vandentiekio ir nuotek tinkl ilgis, km		428.8		
Fiziniai rodikliai	Vidutinis buto dydis, m <sup>2</sup>				
Socialiniai rodikliai	Vidutinis šeimos dydis, asm. sk.				
Ekonominiai rodikliai	Vienam gyventojui tenkan ios materialin s investicijos, Eur.				
Ekonominiai rodikliai	Vienam gyventojui tenkan ios tiesiogin s užsienio investicijos, met pabaigoje, Eur.				
Socialiniai rodikliai	Viet skai ius ikimokyklinio ugdymo staigose, tenkantis 100 lankan i šias staigas vaik , sk./100 vaik	103	104	1	↑
Fiziniai rodikliai	Viešasis transportas, keleivi sk./metus		303969		
Ekonominiai rodikliai	Viešbu io tipo apgyvendinimo paslaugas teikian ios mon s (viešbu iai, moteliai, nakvyn s namai), vnt.				
Ekonominiai rodikliai	Viešbu i skai ius, vnt.				
Fiziniai rodikliai	Visuomenin s erdv s, km <sup>2</sup>		1.17		
Fiziniai rodikliai	Visuomenin s erdv s, tenkan ios 1000 gyventoj , km <sup>2</sup> /1000 gyv.		0.03		
Baziniai rodikliai	V jo mal nai, kitos v jo j gain s, vnt.	0			
Fiziniai rodikliai	Šilumos tiekimo tinkl ilgis, km		26.3		



Rodikli grup s	Rodiklis	Praeiti metai 2014	Ataskaitini ai metai 2015	Pokytis	Tendencija
Aplinkosau giniai rodikliai	kio, buities ir gamybos nuotek išleidimas paviršinius vandenis, t kst. m3				
Fiziniai rodikliai	Žaliosios teritorijos, km2				
Fiziniai rodikliai	Žaliosios teritorijos, tenkan ios 1000 gyventoj , km2/1000 gyv.				
Fiziniai rodikliai	Žem užimta vandens telkini , km2	38.8	38.9	0.1	↗
Fiziniai rodikliai	Žem s kio naudmen plotas, km2	575.02	565.04	-9.98	↘
Fiziniai rodikliai	Žem s kio naudmen plotas, tenkantis 1000 gyventoj , km2/1000 gyv.	15.75			
Fiziniai rodikliai	Žem s kio paskirties žem , km2	659.49	663.97	4.48	↗
Baziniai rodikliai	Žem s kio paskirties žem , proc.	59.66	60.06	0.4	↗
Fiziniai rodikliai	Žem s kio paskirties žem , tenkanti 1000 gyventoj , km2/1000 gyv.	18.07			