


Tvirtinu
(paršas)

Telšių teritorijų planavimo ir statybos
valstybinės priežiūros skyriaus
vedėja Elena Bytautienė



2010-06-18
(data)

**TERITORIJŲ PLANAVIMO DOKUMENTO
PATIKRINIMO AKTAS NR. TPA-1533**

Tikrinanti institucija **VTPSI prie AM Telšių teritorijų planavimo ir statybos valstybinės priežiūros skyrius, Respublikos g. 32, LT-87333 Telšiai**
(pavadinimas, adresas)

Tikrinamasis dokumentas **Plungės rajono vandens tiekimo ir nuotekų tvarkymo infrastruktūros plėtros specialusis planas**
(dokumento pavadinimas, planavimo lygmuo ir rūšis)

Planavimo organizatorius - **Plungės rajono savivaldybės administracijos direktorius Vytauto g. 12, Plungė**
(pavadinimas ar vardas ir pavardė, adresas)

Dokumento rengėjas **UAB "Grontmij/ Carl Bro", T.Ševčenkos g. 14/Švitrigailos g. 16, Vilnius, PV Jūratė Mikėnienė, atestato Nr. 24902**
(įmonės pavadinimas, adresas, tel.Nr. ar specialisto vardas, pavardė, atestato Nr., tel.Nr.)

Tikrinimui pateikti dokumentai **Viena byla su tekstine ir grafine medžiaga**
(bylų kiekis ir pavadinimai)

Patikrinimo apibendrinimas **Procedūra ir sprendiniai atitinka Teritorijų planavimo įstatymo ir kitų teisės aktų reikalavimus**
(dokumento sprendinių ir planavimo procedūrų įvertinimas, pastabos)

Patikrinimo išvada **Teigiama**
(teigiama arba neigiama)

Siūlymas tvirtinančiai institucijai **Dokumentą tvirtinti**
(siūlymas dėl dokumento tvirtinimo ar jo koregavimo)

Pastaba:

Patikrinimo aktas galioja vienerius metus nuo jo patvirtinimo datos. Nepatvirtintus teritorijų planavimo dokumento per vienerius metus, dokumentas tikrinamas pakartotinai, išduodant naują patikrinimo aktą.

Dokumentą patikrino: Teritorijų planavimo ir statybos valstybinės priežiūros skyriaus vyriausioji specialistė Bernadina Rekašienė (atestato Nr. 0488), tel. (8-444) 69 570

Patikrinimo data
2010-06-18

Parašas
[Handwritten signature]

PLUNGĖS RALONO SAVIVALDYBĖS

(savivaldybės pavadinimas)

**NUOLATINĖS STATYBOS KOMISIJOS KOMPLEKSNIO DERINIMO
PROTOKOLAS**

2010 m. birželio mėn. 02d. Nr. 150

PLUNGĖ

(miestas)

Plungės rajono savivaldybės tarybos 2008 m. sausio 31 d., sprendimu Nr. T1-20 sudaryta Nuolatinė statybos komisija:

Komisijos pirmininkas Plungės rajono savivaldybės administracijos Architektūros ir teritorijų planavimo skyriaus vyriausiasis architektas **Ramūnas Janauskas**

(pareigos, vardas, pavardė)

Komisijos sekretorius Plungės rajono savivaldybės administracijos Architektūros ir teritorijų planavimo skyriaus vyresn. specialistas **Virginijus Kazragis**

(pareigos, vardas, pavardė)

Nariai:

1. Plungės rajono savivaldybės administracijos direktorius **Albertas Krauleidis**
2. Plungės rajono savivaldybės administracijos vietos ūkio skyriaus vedėja **Živilė Bieliauskienė**
3. Plungės rajono savivaldybės administracijos Architektūros ir teritorijų planavimo skyriaus vyriausiasis specialistas **Vaclovas Matavičius**

Posėdyje dalyvauja:

Planavimo organizatorius ir/ar jo įgaliotas asmuo

(vardas, pavardė)

Kiti asmenys:

1. _-;
2. _____

SVARSTYTA: Plungės rajono vandens tiekimo ir nuotekų tvarkymo infrastruktūros plėtros specialusis planas;

(teritorijų planavimo dokumento pavadinimas)

NAGRINĖTI PLANAVIMO ORGANIZATORIAUS PATEIKTI DOKUMENTAI:

1. Esamos būklės brėžinys.
2. Teritorijų planavimo dokumento sprendiniai (aiškinamasis raštas ir brėžiniai).
3. Planavimo sąlygos/planavimo sąlygų sąvadas.
4. Planavimo darbų programa (planavimo užduotis).
5. Detaliojo teritorijų planavimo organizatoriaus teisių ir pareigų perdavimo sutartis (kai tokia sutartis buvo sudaryta).
6. Teritorijų planavimo dokumento sprendinių poveikio vertinimo ataskaita.
7. Teritorijų planavimo dokumento sprendinių strateginio pasekmių aplinkai vertinimo ataskaita, kai pagal įstatymus ir kitus teisės aktus toks vertinimas buvo atliktas.
8. Priimtų ir motyvuotai atmestų visuomenės pateiktų pasiūlymų apibendrinta medžiaga.

NUTARTA: derinti

specialusis planas
(teritorijų planavimo dokumento pavadinimas)

nederinti

(pateikti konkrečius nederinimo motyvus)

Komisijoje atstovaujamos institucijos (subjekto) pavadinimas	Atstovo – Komisijos nario:		
	Išvada (pritarta arba nepritarta)	Vardas, pavardė	Parašas
1	2	3	4
Plungės rajono savivaldybės administracijos architektūros ir teritorijų planavimo skyriaus vyr. architektas	PRITARTA	Ramūnas Janauskas	
Plungės rajono savivaldybės administracijos direktorius	Pritarta	Albertas Krauleidis	
Plungės rajono savivaldybės administracijos vietos ūkio vedėja	—	Živilė Bieliauskienė	
Plungės rajono savivaldybės administracijos architektūros ir teritorijų planavimo skyriaus vyr. specialistas		Vaclovas Matavičius	
AM Šiaulių reg. Aplinkos apsaugos Departamentas	Pritarta	LR AM Šiaulių regiono aplinkos apsaugos departamento Plungės raj. agentūros vedėja-vyr. valst. inspektoriė Irena Latakaitė	
Telšių apskrities visuomeninio sveikatos centro Plungės skyrius		Telšių visuomenės sveikatos centro Plungės skyriaus vedėjas R. KUNGYŠ	
Akcinė bendrovė „VST“	Pritarta	Giedrius Razma Plungės skyriaus viršininkas	
UAB „Plungės vandenys“	Pritarta	Arvydas JURKAITIS vyr. inžinierius	
AB „Lietuvos dujos“	Pritarta	AKCINĖS BENDROVĖS „LIETUVOS DUJOS“ ŠIAULIŲ FILIALAS Eksploatavimo tarnybos Plungės skyriaus vadovaujantysis inžinierius Vidmantas STRIAUKAS	
TEO LT, AB	Pritarta	Vaidotas Skierus Plungės klientų aptarnavimo grupės vadovas	
Plungės rajono žemėtvarkos skyrius	Pritarta	Vedėjo pavaduotoja Regina Krauleidienė	
Seniūnija	Pritarta	Plungės miesto seniūnas Gintaras Domarkas Technikos direktorius	
UAB „Plungės šilumos tinklai“	Pritarta	Romas Luotė	
Žemaitijos nacionalinio parko direkcija	Pritarta	ZNP DIREKTORIUS GIEDRIUS NORVAIŠAS	
Kultūros paveldo departamentas Telšių teritorinis padalinys		Kultūros paveldo departamento prie kultūros ministerijos Telšių teritorinio padalinio vedėjas	
Plungės rajono Žemės ūkio skyrius		Antanas Mikalauskas Skyriaus specialistas	
VĮ „Telšių regiono keliai“	Pritarta	Zigmanius Drakšas STASYS ARMALIS	

PRIDEDAMA. Komisijos narių pateiktos nuomonės raštu,


Komisijos pirmininkas

Komisijos sekretorius

PASTABA. Komisijos posėdžio protokolas pateikiamas planavimo organizatoriui ar jo įgaliotam asmeniui bei institucijoms, kurias atstovavo įgalioti atstovai.

lap.VI „Telšių regiono keliai“
Vyriausiasis inžinierius,
Atestato Nr. 3178

Ramūnas Janauskas



VOPIJA TIKRA
Vyrosn. specialistas

Virginijus Kazragis

SPECIALUSIS PLANAS

TURINYS

Eil.nr.	Dokumento žymuo	Pavadinimas	Lapų Nr.
I. BENDRIEJI DOKUMENTAI:			
		Kvalifikacijos atestatai	1-2
		LR aplinkos ministerijos Šiaulių regiono aplinkos apsaugos departamento raštas Nr.	3
		Projektavimo dokumentų higieninės ekspertizės protokolas	4-6
		Nuolatinės statybos komisijos derinimo protokolas	7
		Telšių apskrities patikrinimo aktas	8
II. PLANAVIMO SĄLYGŲ DOKUMENTAI:			
		Plungės rajono savivaldybės tarybos sprendimas Nr. T1-130 (2009.05.28)	9
		Plungės rajono savivaldybės administracijos direktoriaus įsakymas Nr.D-663 dėl planavimo užduoties ir darbų programos patvirtinimo (2009.10.29)	13
		Planavimo sąlygų sąvadas specialiojo planavimo dokumentams rengti Nr.61 (2009.08.03)	17
		Raštai dėl SPAV	41
III. INFRASTRUKTŪRA:			
		Aiškinamasis raštas	56
	A-SP- 0910-03-PL-VVT	Pagrindinis brėžinys	195
	A-SP- 0910-03-PL-EB	Esamos būklės brėžinys	198/1/2
	A-SP- 0910-03-PL-KPO	Kultūros paveldo objektai savivaldybėje	198/3/4
		Konkretizuotų sprendinių grafinė dalis	199
IV. VIEŠO SVARSTYMO DOKUMENTAI:			
		Skelbimas laikraštyje „Plungė“ NR.26 (1688)	280
		Viešo svarstymo protokolas Nr. 1	278
		Dalyvių sąrašas	277
		Visuomenės informavimo ataskaita	278
		Skelbimas parengtą specialųjį planą	279
		Suderinimai su gyventojais	282



LIETUVOS RESPUBLIKOS APLINKOS MINISTERIJA

Kvalifikacijos atestatas

Nr. 24902

Jūratė Mikėnienė

A.k. 48110220391


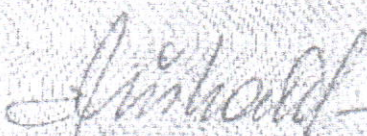

suteikta teisė eiti ypatingo statinio projekto dalies vadovės ir teritorijų specialiojo planavimo specialistės pareigas

Statinių grupės: inžineriniai tinklai: vandentiekio ir nuotekų šalinimo; vandenviečių statiniai ir nusodintuvai; nuotekų valyklos.

Projekto dalys: vandentiekio ir nuotekų šalinimo, aplinkos apsaugos, pasirengimo statybai ir statybos darbų organizavimo, statybos skaičiuojamosios kainos nustatymo, ekonominė, sąnaudų klekių žiniaraščiai.

Teritorijų planavimo rūšis: specialusis teritorijų planavimas.

KOPIJA

Vandentvarkos grupės vadovė
Jūratė Mikėnienė
Aplinkos viceministras
Ramūnas Kalvaitis
Komisijos pirmininkė
Edita Meškauskienė

Atestatas galioja iki 2014 m. spalio 20 d.

Atestavimo komisijos 2009 m. spalio 20 d. protokolas Nr. 91



LIETUVOS RESPUBLIKOS APLINKOS MINISTERIJA

Kvalifikacijos atestatas

Nr. 24900

Arūnas Juodkūnas

A.k. 38010131374

suteikta teisė eiti ypatingo statinio projekto dalies vadovo ir ypatingo statinio projekto dalies vykdymo priežiūros vadovo pareigas

Statinių grupės: inžineriniai tinklai: vandentiekio ir nuotekų šalinimo; vandenviečių statiniai ir nusodintuvai; nuotekų valyklos.

Projekto dalys: vandentiekio ir nuotekų šalinimo, aplinkos apsaugos, pasirengimo statybai ir statybos darbų organizavimo, statybos skaičiuojamosios kainos nustatymo, ekonominė, sąnaudų kiekių žiniaraščiai.

KOPIJA TIKRA

Vandentvarkos grupės vadovė
Jūratė Mikėnienė

Aplinkos viceministras
Ramūnas Kalvaitis

Komisijos pirmininkė
Edita Meškauskienė

Atestatas galioja iki 2014 m. spalio 20 d.

Atestavimo komisijos 2009 m. spalio 20 d. protokolas Nr. 91

AS-001 Nr. 13290



**LIETUVOS RESPUBLIKOS APLINKOS MINISTERIJOS
ŠIAULIŲ REGIONO APLINKOS APSAUGOS DEPARTAMENTO
POVEIKIO APLINKAI VERTINIMO IR NORMATYVŲ SKYRIUS**

Valstybės biudžetinė įstaiga, M.K.Čiurlionio g. 3, 76303 Šiauliai, tel. (8 41) 524 143, faks. (8 41) 503 705, el. p. srd@srd.am.lt
Duomenys kaupiami ir saugomi Juridinių asmenų registre, kodas 190742486.

UAB "Grontmij/Carl Bro

2010-05-24

Nr.

PI-T-4

I

Nr.

Plungės raj. agentūrai

**DĖL PLUNGĖS RAJ. SAVIVALDYBĖS VANDENS TIEKIMO IR NUOTEKŲ
TVARKYMO INFRASTRUKTŪROS PLĖTROS SPECIALIOJO PLANO**

Dalyvaujant Nuolatinės statybos komisijos posėdyje, siūlome Plungės raj. savivaldybės vandens tiekimo ir nuotekų tvarkymo infrastruktūros plėtros specialiojo plano sprendiniams pritarti.

Vedėja

Nijolė Martinaitienė


Jurgita Stankutė, (8-41) 596 415, el. p. j.stankute@srd.am.lt
Ingutė Šalkauskienė, (8-41) 596 413, el. p. i.salkauskiene@srd.am.lt

ORIGINALAS NEBUS
SIUNČIAMAS



TELŠIŲ VISUOMENĖS SVEIKATOS CENTRO PLUNGĖS SKYRIUS

(visuomenės sveikatos centro apskrityje pavadinimas)



TVIRTINU

Plungės skyriaus vedėjas

(pareigų pavadinimas)

(parašas)

Rimandas Kungys

(vardas, pavardė)

TERITORIJŲ PLANAVIMO DOKUMENTŲ VERTINIMO PAŽYMA

2010-05-26 Nr. TVP-2-30

Plungė

(sudarymo vieta)

1. Duomenys apie planavimo organizatorių:	
Planavimo organizatoriaus pavadinimas ir kodas (juridinio asmens pavadinimas ir įmonės kodas / fizinio asmens vardas, pavardė)	Plungės r. sav. administracijos direktorius 188663989
Adresas, kuriuo būtų galima siųsti korespondenciją	Vytauto g.12, Plungė
Kontaktiniai telefonai, faksas, elektroninio pašto adresas	(8 448) 73 133
2. Duomenys apie planų rengėjus:	
Planų rengėjo pavadinimas ir adresas	UAB „Grontmij Carl Bro“, T. Ševčenkos g. 14 / Švitrigailos g.16, LT-03223 Vilnius
3. Duomenys apie gautus planavimo dokumentus:	
Dokumentų pateikimo data ir registracijos numeris	2010-05-26 Nr. G-2-422
Vertinimui pateikti planavimo dokumentai (detaliojo, specialiojo, bendrojo)	Specialusis planas
4. Duomenys apie planuojamą teritoriją:	
Žemės sklypo (sklypų), vietovės vieta ir adresas (miestas, rajonas, kaimas, gatvė)	Plungės rajono savivaldybės teritorija
Sklypo (sklypų) kadastrinis Nr.	.
5. Vertinimui pateiktų dokumentų aprašymas ir įvertinimas:	

KOPIJA TIKRA

Vadentvarkos grupės vadovė
Jūratė Mikėnienė

Planavimo organizavimo pagrindas: Plungės r. sav. tarybos 2009-05-28 sprendimas Nr. T1-130 „Dėl Plungės rajono savivaldybės vandens tiekimo ir nuotekų tvarkymo infrastruktūros plėtros specialiojo plano“.

Specialusis planas parengtas vadovaujantis Plungės r. sav. Architektūros ir teritorijų planavimo skyriaus vyr. architekto 2009-09-03 patvirtintu planavimo sąlygų sąvadu specialiojo planavimo dokumentui rengti Nr. 61.

Vandens tiekimo ir nuotekų tvarkymo infrastruktūros plėtros specialusis planas parengtas Plungės rajono teritorijai: Plungės rajone yra 11 seniūnijų, vienas miestas ir 4 miesteliai.

Specialiojo plano pasiūlymai ir sprendiniai teikiami gyvenvietėms, kuriose yra daugiau kaip 50 gyventojų, tokių gyvenviečių Plungės rajone yra 61. Gyvenvietės, kuriose turi būti plėtojama viešojo vandens tiekimo ir nuotekų tvarkymo infrastruktūra yra išvardintos (konceptijos 2.1.1 lentelėje). Visoje likusioje Plungės rajono teritorijoje bus taikomas individualus vandens išgavimas. Šioje teritorijoje siūloma įrengti individualius vandens išgavimo gręžinius, numatyti taikyti individualius nuotekų tvarkymo būdus – gyventojai turi naudotis techninius ir aplinkosauginius reikalavimus, atitinkančiais nuotekų surinkimo rezervuarais, skeptikais ar mažais vietiniais nuotekų valymo įrenginiais. Jų įrengimo vietos parenkamos individualiai kiekvienu atveju.

Plungės rajone yra tik keturios (Šateikių, Žlibinų, Stalgėnų, Plungės miesto) vandenvietės, kurios turi vandens gerinimo įrenginius. Siekiant užtikrinti aukštą vandens tiekimo ir paslaugos kokybę ir padidinti jos patrauklumą Plungės rajone numatyta pastatyti apie 18 gerinimo įrenginių.

Taip pat numatoma sutvarkyti šiuo metu naudojamus ir planuojamus naudoti gręžinius, jų siurbines ir SAZ. Norint užtikrinti geriamo vandens tiekimą daugumai gyventojų numatyta išplėsti naujų vandentiekio tinklų apie 140 km, pagal poreikį parenkant diametrus (dn32 iki dn160).

Nuotekų tinklų plėtra

Tik 11-oje Plungės rajono gyvenamose teritorijose yra bent dalinai išvystytas centralizuotas nuotekų tvarkymas. Visuose likusiuose gyvenamose teritorijose nuotekos yra surenkamos ir tvarkomos individualiai; dažniausiai nuotekos surenkamos išgriebimo duobėse, kurių būklė nekontroliuojama. Plungės rajono savivaldybės vandens ir nuotekų tvarkymo infrastruktūros plėtros plano planuojamose teritorijose bus išplėstos arba naujai nutiestos nuotekų surinkimo sistemos. Naujų tinklų ilgis sieks iki 226 km, jie bus sudaryti iš savitakinio ir slėginių nuotekų tinklų. Planuojamų teritorijų naujų savitakinio vamzdinių skersmuo – dn160-250 mm; slėginių vamzdinių – dn 50-110 mm.

Plungės rajone yra 12 nuotekų valyklų, iš kurių tik 4 tinkamos priimti padidėjusį, dėl tinklų plėtros, nuotekų debitą. Likusias buitinių nuotekų valyklas numatoma rekonstruoti.

Plungės rajone numatoma: pastatyti 11 valyklų skirtas grupės namų 50 – 100 GE nuotekoms valyti, 14 nuotekų valyklų nuo 101 – 2000 GE nuotekoms valyti, rekonstruoti arba plėsti 8 esamas (Stanelių, Stalgėnų, Milašaičių, Gegrėnų, Žlibinų, Šateikių, Narvaišių, Platelių) nuotekų valyklas, įrengti 20 – 50 nuotekų kaupimo rezervuarų arba individualių nuotekų valyklų, kurios skirtos 1 – 3 namų nuotekoms valyti. Specialiajame plane numatyta įrengti 98 nuotekų siurbines.

Specialiajame plane numatyta, kad vandentiekio ir nuotekų tinklų iki 400 mm skersmens apsaugos zoną sudaro žemės juosta išilgai vamzdinio trasos, kurios plotis po 5 m abipus vamzdinio ašies. Magistralinių vamzdinių, kurių skersmuo yra 400 mm ir didesnis, apsaugos zona yra po 10 metrų. Vandentiekio tinklų sanitarinės apsaugos zonas nustato Specialiosios žemės ir miško naudojimo sąlygos (Žin. 1992, Nr. 22-652).

Vandenviečių apsaugos zonas nustato Lietuvos higienos normos HN44:2006 (Žin. 2006, Nr. 81-3217) „Vandenviečių sanitarinių apsaugos zonų nustatymas ir priežiūra“. Toms vandenvietėms, kurioms san. zonos nėra nustatytos, specialiojo plano rengėjai rekomenduoja minimalias apsaugos zonas – 50 m.

Nuotekų siurbinėms, valykloms sanitarinės apsaugos zonos nustatomos pagal Specialiosios žemės ir miško naudojimo sąlygas (Žin. 1992, Nr. 22-652).


Prognozuojama, kad įgyvendinus visus šiame plane numatytus sprendinius iki 2014 m. gruodžio 31 d. ne mažiau kaip 95 % Plungės rajono gyventojų, gyvenančių viešojo vandens tiekimo ir nuotekų tvarkymo teritorijoje, bus aprūpinti geros kokybės vandeniu. Minėtiems sprendiniams įgyvendinti reikės 143 mln. litų.

6. Vertinimo išvada:

Specialiojo plano sprendiniai atitinka visuomenės sveikatos saugos teisės aktų reikalavimus.

Vertinimą atliko:

Plungės skyriaus vedėjas
(pareigų pavadinimas)


(parašas)

Rimandas Kungys
(vardas, pavardė)

II. PLANAVIMO SĄLYGŲ DOKUMENTAI



**PLUNGĖS RAJONO SAVIVALDYBĖS
TARYBA**

**SPRENDIMAS
DĖL PLUNGĖS RAJONO SAVIVALDYBĖS VANDENS TIEKIMO IR
NUOTEKŲ TVARKYMO INFRASTRUKTŪROS PLĖTROS SPECIALIOJO
PLANO**

2009 m. gegužės 28 d. Nr. T1-130
Plungė

Vadovaudamasi Lietuvos Respublikos vietos savivaldos įstatymo 16 straipsnio 3 dalies 8 punktu (Žin., 1994, Nr. 55-1049; Žin., 2008, Nr. 113-4290), Lietuvos Respublikos teritorijų planavimo įstatymu (Žin., 1995, Nr. 107-2391; 2004, Nr. 21-617; 2006, Nr. 66-2429), Lietuvos Respublikos geriamojo vandens tiekimo ir nuotekų tvarkymo įstatymu (Žin., 2006, Nr. 82-3260), Lietuvos Respublikos aplinkos ministro 2006 m. gruodžio 29 d. įsakymu Nr. D1-636 „Dėl vandens tiekimo ir nuotekų tvarkymo infrastruktūros plėtros planų rengimo taisyklių patvirtinimo“, Plungės rajono savivaldybės taryba n u s p r e n d ž i a:

1. Rengti Plungės rajono vandens tiekimo ir nuotekų tvarkymo infrastruktūros plėtros specialųjį planą:

1.1. specialųjį planą rengti bendrąja tvarka;

1.2. specialiojo plano organizatoriaus teises ir pareigas pagal galiojančius Lietuvos Respublikos įstatymus atlieka Plungės rajono savivaldybės administracijos direktorius.

2. Atsakingu už Plungės rajono vandens tiekimo ir nuotekų tvarkymo infrastruktūros plėtros specialiojo plano rengimo organizavimą skirti uždarają akcinę bendrovę „Plungės vandenys“.

Savivaldybės merė

Elvyra Valerija Lapukienė

Nuorašas tikras

Protokolo skyriaus vedėja

Rima Tumputytė

2009-10-19





**PLUNGĖS RAJONO SAVIVALDYBĖS
TARYBA**

SPRENDIMAS

**DĖL PROJEKTO „VANDENS TIEKIMO IR NUOTEKŲ TVARKYMO
INFRASTRUKTŪROS PLĖTRA PLUNGĖJE“ ĮTRAUKIMO Į VANDENS
TIEKIMO IR NUOTEKŲ TVARKYMO INFRASTRUKTŪROS SPECIALŲJĮ
PLANĄ**

2008 m. gruodžio 23 d. Nr.T1-248
Plungė

Vadovaudamasi Lietuvos Respublikos vietos savivaldos įstatymo (Žin., 1994, Nr. 55-1049; 2008, Nr. 113-4290) 6 straipsnio 22 dalimi ir 16 straipsnio 3 dalies 8 punktu bei atsižvelgdama į vykdomų pagal Lietuvos 2007–2013 metų Europos Sąjungos struktūrinės paramos panaudojimo strategiją ir ją įgyvendinančias veiksmų programas projektų išlaidų ir finansavimo reikalavimų atitikties taisykles (Žin., 2007, Nr. 117-4789), Projektų administravimo ir finansavimo taisykles (Žin., 2008, Nr. 4-132) ir priemonės „Vandens tiekimo ir nuotekų tvarkymo sistemų renovavimas ir plėtra“ projektų finansavimo sąlygų aprašą (Žin., 2008, Nr. 99-3835), Plungės rajono savivaldybės taryba n u s p r e n d ž i a :

1. Įtraukti projektą „Vandens tiekimo ir nuotekų tvarkymo infrastruktūros plėtra Plungėje“ į rengiamą vandens tiekimo ir nuotekų tvarkymo infrastruktūros plėtros specialųjį planą.
2. Nustatyti, kad pirmame punkte minimas planas turi būti parengtas ir patvirtintas iki 2009 m. rugsėjo 1 d.
3. Atsakingu už vandens tiekimo ir nuotekų tvarkymo infrastruktūros plėtros specialiojo plano rengimo organizavimą skirti uždarają akcinę bendrovę „Plungės vandenys“.

Savivaldybės merė

Elvyra Valerija Lapukienė

Nuorašas tikras

Protokolas finansavimui

Rima Rimpytė

2008-10-19



**PLUNGĖS RAJONO SAVIVALDYBĖS
TARYBA**

SPRENDIMAS

**DĖL PLUNGĖS RAJONO SAVIVALDYBĖS TARYBOS 2009 M. SAUSIO 29
D. SPRENDIMO NR. T1-29 „DĖL PLUNGĖS MIESTO VANDENS TIEKIMO
IR NUOTEKŲ TVARKYMO INFRASTRUKTŪROS PLĖTROS OBJEKTŲ
SĄRAŠO 2007-2013 METAMS IR DARBŲ VYKDYMO EILIŠKUMO
TVIRTINIMO“ PAKEITIMO**

2009 m. kovo 26 d. Nr.T1-81
Plungė

Vadovaudamasi Lietuvos Respublikos vietos savivaldos įstatymo (Žin., 1994, Nr.55-1049; Žin., 2008, Nr. 113-4290) 18 straipsnio 1 dalimi, Plungės rajono savivaldybės taryba nusprendžia:

Pakeisti Plungės rajono savivaldybės tarybos 2009 m. sausio 29 d. sprendimu Nr. T1-29 „Dėl Plungės miesto vandens tiekimo ir nuotekų tvarkymo infrastruktūros plėtros objektų sąrašo 2007-2013 metams ir darbų vykdymo eiliškumo tvirtinimo“ patvirtintą Plungės miesto vandens tiekimo ir nuotekų tvarkymo infrastruktūros plėtros objektų sąrašą ir darbų vykdymo eiliškumą 2007-2013 metams (pridedama).

Savivaldybės merė


Elvyra Valerija Lapukienė

Nuorašas tikras

Protokolo skyriaus vedėja

Rima Tumonytė

2009-10-19



Plungės miesto vandentvarkos objektų 2007-2013 m. ES paramos lėšomis finansuojamų vandentvarkos sistemų lėšų poreikis

Eil.Nr.	Nuotekų tinklų įrengimo vieta	Vandentiekio tinklai su atšakomis	Nuotekų tinklai (km)				Nuotekų siurblinių skaičius(vnt.)	Vartotojų skaičius	Lėšų poreikis darbams tūkst.Lt	Lėšų poreikis projektų ir konkursų dokumentams tūkst.Lt	Pastabos
			Viso:	savitakiai	slėginiai	atšakos					
1	2	3	4	5	6	7	8	9	10	11	12
1	4 kvartalas (prie kepyklos, Pievų, Kepyklos, Paupio, Daukanto, Kęstaičių, Ramunių gatvių tinklai).	1,4	2,64	1,44	0,8	0,4	3	200	4900	70	
2	Žemačių, Draugystės, Kuršių ir Baltijos g. tinklai.	0,5	0,53	0,53				50	1160	35	
3	Parko, Šlaito, Žalioji gatvių tinklai.	1,4	2,4	1,4	0,6	0,4	1	80	4100	290	
4	14 kvartalas (Beržų, Mokyklos, Žaliosios, Liepų, Žemaičių, Kanalo gatvių tinklai).	3,0	4,6	2,8	1,4	0,4	1	150	8100	570	
5	Genio, Kranto, Žemaitės, Oginskio, Tukumo, Brastos gatvių tinklai.	2,0	3,4	2,2	0,8	0,4	2	200	6100	430	
6	Babrungo g.zona (už bažnyčios)	0,5	1,2	0,5	0,5	0,2	1	60	2000	140	
7	Telšių g. nuo Telšių skersgatvio iki galo tinklai.	0,8	1,1	0,8	0,1	0,2	1	50	2100	150	
8	Rietavo g. tarp Kalniškių ir Tiesos g. Lankos g. tinklai.	0,5	1,2	1		0,2		100	1900	130	
9	Laisvės ir Ežero g. dalies prie turgaus tinklai.	0,8	1,3	0,8	0,3	0,2	1	40	2400	170	
5_10	10 kvartalas(Žilevičiaus skersg. ir gatvė, Purių, Vėjo gatvės).	2,0	3,2	2,1	0,8	0,3	2	90	5800	410	
11	9 kvartalas(Alanto, Notės, Šarnelės, Sruojos, Pušelės, Žemaitijos (Babrungo gyv.) gatvių tinklai).	3,5	5,3	3,5	1,2	0,6	2	300	9500	660	
12	7 kvartalas(Pečkauskaitės, Plechavičiaus, Mažosios Lietuvos gatvių tinklai).	1,5	2,7	1,8	0,6	0,3	1	100	4700	300	
13	6 kvartalas(Mišku, Zubovo, Pukio gatvių tinklai).	1,5	2,2	1,5	0,4	0,3	1	40	4100	290	
14	Antanavičių, Margirio gatvės tin	1,5	2,3	1,5	0,4	0,4	1	60	4200	270	
15	13 kvartalas(Varkalių gyvenvietės Sruojos, Vingio, Kaštonų, Tvenkinių, Sodo, Kulių gatvių tinklai).	2,5	3,5	2,6	0,3	0,6	2	250	6000	430	
16	Kolektyvinių sodų rajonas (12 kvartalas)	4,0	7,1	4,1	2	1	3	500	12200	800	
Iš viso:		27,4	44,67				22	2270	79260	5145	

Nuorašas tikras

Protokolo skyriaus vedėja

Rima Tumputytė

2009-10-10



PLUNGĖS RAJONO SAVIVALDYBĖS ADMINISTRACIJOS DIREKTORIUS

ĮSAKYMAS DĖL PLANAVIMO DARBŲ PROGRAMOS PLUNGĖS RAJONO SAVIVALDYBĖS VANDENS TIEKIMO IR NUOTEKŲ TVARKYMO INFRASTRUKTŪROS PLĖTROS SPECIALIAJAM PLANUI RENGTI PATVIRTINIMO

2009 m. spalio 29 d. Nr. D-663
Plungė

Vadovaudamasis Lietuvos Respublikos aplinkos ministro įsakymo „Dėl vandens ir nuotekų tvarkymo infrastruktūros planų rengimo taisyklių patvirtinimo“ (Žin., 2007, Nr.8-337) 4 straipsnio 13.1. punktu,

t v i r t i ņ u planavimo darbų programą Plungės rajono savivaldybės vandens tiekimo ir nuotekų tvarkymo infrastruktūros plėtros specialiajam planui rengti (pridedama).

Administracijos direktorius



Albertas Krauleidis

**PLANAVIMO DARBŲ PROGRAMA
PLUNGĖS RAJONO SAVIVALDYBĖS VANDENS TIEKIMO IR NUOTEKŲ TVARKYMO
INFRASTRUKTŪROS PLĖTROS SPECIALIAJAM PLANUI RENGTI****I. RENGIMO PAGRINDAS**

Plungės rajono vandens tiekimo ir nuotekų tvarkymo infrastruktūros plėtros specialusis planas (toliau Planas) rengiamas vadovaujantis:

- 1.1. Lietuvos Respublikos teritorijų planavimo įstatymu (Žin., 2004, Nr. 21-617).
- 1.2. Lietuvos Respublikos geriamojo vandens įstatymu (Žin., 2001, Nr. 64-2327).
- 1.3. Lietuvos Respublikos geriamojo vandens tiekimo ir nuotekų tvarkymo įstatymu (Žin., 2006, Nr. 82-3260).
- 1.4. Lietuvos Respublikos geriamojo vandens tiekimo ir nuotekų tvarkymo įstatymo įsigaliojimo ir įgyvendinimo įstatymu (Žin., 2006, Nr. 82-3261).
- 1.5. Geriamojo vandens tiekimo ir nuotekų tvarkymo 2008-2015 metų plėtros strategija (Žin., 2008, Nr. 104-3975).
- 1.5. Vandens tiekimo ir nuotekų tvarkymo infrastruktūros plėtros planų rengimo taisyklėmis (Žin., 2007, Nr. 8-337).
- 1.6. Plungės rajono savivaldybės tarybos 2009 m. gegužės 28 d. sprendimu Nr. T1-130 „Dėl Plungės rajono vandens tiekimo ir nuotekų tvarkymo infrastruktūros plėtros plano rengimo“.
- 1.7. Kitais galiojančiais teisės aktais.

II. TIKSLAI

2. Vandens tiekimo ir nuotekų tvarkymo infrastruktūros plėtros specialiojo teritorijų planavimo tikslai ir uždaviniai yra šie:

- 2.1. Nustatyti viešojo vandens tiekimo teritorijas (išnagrinėti esamus vandens tiekimo ir nuotekų tvarkymo būdus Plungės mieste ir rajone; nustatyti perspektyvinę vandens tiekimo ir nuotekų tvarkymo sistemą Plungės mieste ir rajone).
- 2.2. Nustatyti vandens tiekimo ir nuotekų tvarkymo infrastruktūros plėtros kryptis, ir jas sukonkretizuoti.
- 2.3. Nustatyti teritorijų gyvenimo ir aplinkos kokybę gerinančias priemones.
- 2.4. Nustatyti teritorijas, kurioms privaloma rengti detaliuosius planus, nustatyti šių teritorijų naudojimo, tvarkymo, apsaugos prioritetus ir veiklos juose apribojimus.
- 2.5. Numatyti priemones, užtikrinančias gamtos išteklių racionalų naudojimą, kraštovaizdžio tvarkymą, ekologinę pusiausvyrą, gamtinio karkaso formavimą, gamtos ir paveldo objektų išsaugojimą.
- 2.6. Rezervuoti teritorijas komunikacijų trasų statybai.
- 2.7. Atlikti sprendinių poveikio aplinkai vertinimą.
- 2.8. Atlikti plano svartymą ir derinimą su visomis institucijomis.

III. PLANAVIMO ORGANIZATORIUS

3. Planavimo organizatorius - Plungės rajono savivaldybės administracijos direktorius.

IV. OBJEKTAS

4. Planavimo objektas - žemės ūkio, miškų ūkio ir kitos paskirties žemė, komunikaciniai koridoriai, vandens tiekimo ir nuotekų tvarkymo infrastruktūra.

V. BENDRIEJI REIKALAVIMAI

5. Bendrieji reikalavimai plano rengimui:

5.1. Plane vartojamos sąvokos turi atitikti Lietuvos Respublikos teritorijų planavimo įstatymo (Žin., 1995, Nr. 107-2391; 2004, Nr. 21-617), Lietuvos Respublikos geriamojo vandens tiekimo ir nuotekų tvarkymo įstatymo, Lietuvos Respublikos statybos įstatymo (Žin., 1996, Nr. 32-788; 2001, Nr. 101-3597), Lietuvos Respublikos aplinkos ministro įsakymu (Žin., 2007, Nr. 8-337) patvirtintų Vandens tiekimo ir nuotekų tvarkymo infrastruktūros plėtros planų rengimo taisyklių sąvokas.

5.2. Planas rengiamas 5 egzemplioriais, taip pat turi būti pateikti 2 egz. elektroninėje versijoje (laikmenoje) („.dwg” ir „.pdf” formatais). Jį sudaro tekstinė dalis – aiškinamasis raštas- ir grafinė dalis – brėžiniai.

5.3. Brėžinyje pažymimos nustatytos viešojo vandens tiekimo teritorijos, kuriose pažymimas taikomas individualus vandens išgavimas ir (ar) individualus nuotekų šalinimas ir planuojamos teritorijos vandens tiekimo ir nuotekų tvarkymo infrastruktūros sistemos elementai. Jeigu viename brėžinyje neįmanoma pažymėti visų sprendinių, rengiami papildomi brėžiniai. Brėžiniai sudaromi ant rengėjo lėšomis įsigytos georeferencinės duomenų bazės (ortofotografinės medžiagos).

5.4. Aiškinamajame rašte pateikiama informacija apie planuojamos teritorijos vandens tiekimo ir nuotekų tvarkymo infrastruktūros būklės ir potencialių plėtros galimybių bei probleminių situacijų analizę, duomenys ir ekonominiai skaičiavimai, gauti rengiant planuojamos vandens tiekimo ir nuotekų tvarkymo infrastruktūros plėtros koncepciją ir konkretinant sprendinius, pagrindžiami brėžiniuose pateikti sprendiniai, naudota Plano rengimo metodika ir kiti su Plano rengimu susiję paaiškinimai.

5.5. Planavimo procedūrų dokumentai yra šie:

5.5.1. Savivaldybės tarybos sprendimas dėl Plano rengimo;

5.5.2. planavimo darbų programa;

5.5.3. planavimo sąlygos;

5.5.4. sprendinių pasekmių vertinimo ataskaita;

5.5.5. apibendrinanti ataskaita apie visuomenės dalyvavimą svarstyme;

5.5.6. derinimo dokumentai;

5.5.7. valstybinės teritorijų planavimo priežiūros institucijos patikrinimo aktas.

5.6. Plano sprendiniai turi neprieštarauti įstatymais ir Vyriausybės nutarimais nustatytiems specialiujų žemės naudojimo sąlygų reikalavimams, atitinkamo lygmens galiojantiems bendrojo teritorijų planavimo dokumentams, įregistruotiems savivaldybės teritorijų planavimo dokumentų registre.

VI. PLANAVIMO PROCESAS. DARBO APIMTIS

6. Planavimo proceso etapai:

6.1. Parengiamasis etapas:

6.1.1. priimamas sprendimas dėl plano rengimo;

6.1.2. nustatomi planavimo tikslai ir uždaviniai;

6.1.3. patvirtinama planavimo darbų programa;

6.1.4. parengiamos planavimo sąlygos;

6.1.5. atliekama atranka ir nustatoma, ar privaloma atlikti konkretaus Plano strateginį pasekmių aplinkai vertinimą, bei parengiamas vertinimo atrankos dokumentas (atsakingas rengėjas).

6.2. Plano rengimo etapas:

6.2.1. esamos būklės analizė parengimas;

6.2.2. koncepcijos parengimas;

6.2.3. sprendinių konkretizavimas.

6.3. Planų sprendinių poveikio vertinimas:

6.3.1. Plano sprendinių poveikio vertinimas atliekamas parengus Plano sprendinius prieš juos pateikiant derinti derinančioms institucijoms;

6.3.2. sprendinių poveikio vertinimo proceso pabaigoje parengiama ataskaita, kuri pateikiama aiškinamajame rašte arba atskirai. Ataskaitoje turi būti aprašyta numatoma veikla, įvertinta sprendinių atitiktis numatomiems planavimo tikslams įgyvendinti, institucijų išduotoms planavimo sąlygoms, nurodytas rengiamo Plano ryšys su galiojančiais teritorijų planavimo dokumentais ir (ar) patvirtintais ilgalaikiais ir vidutinės trukmės strateginio planavimo dokumentais, įvertinta status quo situacija, numatomas sprendinių teigiamas ar neigiamas, trumpalaikis ar ilgalaikis poveikis, numatytos neigiamą sprendinių poveikį pašalinančios ar mažinančios priemonės;

6.3.3. Plano sprendinių poveikio vertinimas atliekamas pagal Teritorijų planavimo dokumentų sprendinių poveikio vertinimo tvarkos aprašą, patvirtintą Lietuvos Respublikos Vyriausybės 2004 m. liepos 16 d. nutarimu Nr. 920 (Žin., 2004, Nr. 113-4228);

6.3.4. jei pagal Lietuvos Respublikos planuojamosios ūkinės veiklos poveikio aplinkai vertinimo įstatymą (Žin., 1996, Nr. 82-1965; 2005, Nr. 84-3105) Plano sprendiniui turi būti atliktos planuojamos ūkinės veiklos poveikio aplinkai vertinimo procedūros, šis vertinimas atliekamas, įgyvendinant Plano sprendinį.

6.4. Baigiamasis etapas:

6.4.1. Plano svarstymo ir derinimo stadija:

6.4.1.1. Plano rengėjas organizuoja viešąjį Plano svarstymą su visuomene;

6.4.1.2. Plano rengėjas atlieka Plano derinimą su institucijomis įstatymuose nustatyta tvarka;

6.4.1.3. Plano rengėjas koreguoja Planą, atsižvelgdamas į viešojo svarstymo metu pareikštus pagrįstus argumentus, planavimo technines sąlygas išdavusių institucijų ir planavimo organizatoriaus pastabas;

6.4.2. Plano tvirtinimo stadija:

6.4.2.1. atliekamas Plano patikrinimas valstybinę teritorijų planavimo priežiūrą atliekančioje institucijoje;

6.4.2.2. Planas tvirtinamas Savivaldybės taryboje



KOPIJA TIKRA


Vandentvarkos grupės vadovė
Jūratė Mikėnienė

TVIRTINU

Plungės rajono savivaldybės
Architektūros ir teritorijų planavimo
skyriaus vyr. architektas Ramūnas
Janauskas
(atsakingo asmens vardas, pavardė, pareigos)

PLANAVIMO SĄLYGŲ SAVADAS SPECIALIOJO PLANAVIMO DOKUMENTUI RENGTI

2009 m. rugpjūčio mėn. 03 d. Nr. 61
(sąlygų registravimo data)

1. Planavimo sąlygų sąvado rengėjas: *Plungės rajono savivaldybės administracija, Plungės m. Vytauto g. 12, tel. (8-448) 73127, faks. (8-448) 71608*
(tarnybos pavadinimas, adresas, tel./faksas)
2. Pareiškėjas: *Plungės rajono savivaldybės administracija, Plungės m. Vytauto g. 12, tel. (8-448) 73138, faks. (8-448) 71608;*
(planavimo organizatorius, adresas, tel./faksas)
3. Planuojamas žemės sklypas (teritorija), pagrindinė tikslinė žemės naudojimo paskirtis, naudojimo būdas ir/ar pobūdis: *Plungės rajono savivaldybės teritorija;*
(adresas, plotas, ha)
4. Planavimo tikslai ir uždaviniai bei numatoma veikla:
 - 4.1. Nustatyti viešojo vandens tiekimo teritorijas (Išnagrinėti esamus vandens tiekimo ir nuotekų tvarkymo būdus Plungės mieste ir rajone; numatyti perspektyvinę vandens tiekimo ir nuotekų tvarkymo sistemą Plungės mieste ir rajone);
 - 4.2. Nustatyti vandens tiekimo ir nuotekų tvarkymo infrastruktūros plėtros kryptis ir jas konkretizuoti.
 - 4.3. Numatyti teritorijų gyvenimo ir aplinkos kokybę gerinančias priemones;
 - 4.4. Nustatyti teritorijas, kurioms privaloma rengti detaliuosius planus, nustatyti šių teritorijų naudojimo, tvarkymo, apsaugos prioritetus ir veiklos juose apribojimus;
 - 4.5. Numatyti priemones, užtikrinančias gamtos išteklių racionalų naudojimą, kraštovaizdžio tvarkymą, ekologinę pusiausvyrą, gamtinio karkaso formavimą, gamtos ir paveldo objektų išsaugojimą;
 - 4.6. Rezervuoti teritorijas komunikacijų trasų statybai.
 - 4.7. Atlikti sprendinių poveikio aplinkai vertinimą.
 - 4.8. Atlikti plano svarstymą ir derinimą su visomis institucijomis.
5. Kitų institucijų išduotos sąlygos (institucijos pavadinimas, sąlygų išdavimo data, Nr.):
 - 1) Visuomenės sveikatos centro planavimo sąlygos Nr. IS-2-348 (49);
 - 2) Akcinės bendrovės „VST“ planavimo sąlygos Nr. TS-09-22-0887;
 - 3) TEO LT, AB planavimo sąlygos Nr. 03-2-05-2657;
 - 4) Šiaulių regiono aplinkos apsaugos departamento planavimo sąlygos Nr. 653;
 - 5) AB „Lietuvos dujos“ raštas dėl Planavimo sąlygų Nr. (s25)15-05-2092;
 - 6) UAB „Plungės vandenys“ planavimo sąlygos Nr. 91/09DĮ;
 - 7) UAB „Plungės šilumos tinklai“ planavimo sąlygos Nr. T-14;
 - 8) Lietuvos automobilių kelių direkcijos planavimo sąlygos Nr. PS-204;
 - 9) Žemaitijos nacionalinio parko direkcijos planavimo sąlygos Nr. V2-51-(1.12);
 - 10) Kultūros paveldo departamento Telšių ter. padalinio planavimo sąlygos Nr. 12.13Te(SSTe)-16;
 - 11) Telšių apskrities viršininko administracijos planavimo sąlygos Nr. 30;
6. Sąlygų sąvadą parengė: _ Virginijus Kazragis
(vardas, pavardė) vyres. specialistas
(pareigos)  (parašas)
7. Sąlygų sąvado parengimo data: 2009-08-03
8. Sąlygų sąvadas galioja: 2012-08-03
(nurodomas sąlygų galiojimo terminas)



UAB „PLUNGĖS ŠILUMOS TINKLAI“

Kodas 170535455, V. Mačernio g. 19 LT-90142 Plungė,
Tel. (8-448)72077 Faks.(8-448)51854 El. pastas:info@plungessiluma.lt
Atsisk. sąsk. LT767300010002560846, AB bankas „Hansabankas“ Klaipėdos regiono sk.
Banko kodas 73000, PVM mok. kodas LT705354515

Plungės r. savivaldybės administracijos
Architektūros ir teritorijų planavimo skyriaus
Specialistui B.Budrienei

2009-06-12
Nr. T-14

DĖL SAŁYGŲ SPECIALIOJO PLANAVIMO DOKUMENTUI RENGTI

Sąlygos išduodamos Plungės miesto savivaldybės teritorijai ir galioja tik pridėtoje paraiškoje nurodytam adresui iki 2012 m. birželio 12d. Vadovaujantis galiojančiais teisės aktais, bei:

1. Lietuvos Respublikos šilumos ūkio įstatymu
2. Šilumos tiekimo tinklų ir šilumos punktų įrengimo taisyklėmis.
3. Šilumos tinklų ir šilumos vartojimo įrenginių priežiūros (eksploatacijos) taisyklėmis.
4. Energetikos objektų, vamzdynų ir elektros tiekimo linijų apsaugos taisyklėmis.

Technikos direktorius

Romas Luotė



**ŽEMAITIJOS
NACIONALINIO
PARKO DIREKCIJA**

Valstybės biudžetinė įstaiga, Didžioji g. 10, LT-90420, Plateliai, Plungės r., tel./faks. (8 448) 49 337,
el. p. znp@zemaitijosnp.lt, internetinio puslapio adresas: <http://www.zemaitijosnp.lt>.
Duomenys kaupiami ir saugomi Juridinių asmenų registre, kodas 191440964, PVM kodas LT914409610.

Plungės rajono savivaldybės administracijos 2009-06-12 Nr. V2- 51 -(1.12)
Architektūros ir teritorijų planavimo skyriui
Į 2009-06-08 Nr. 10-sp

PLANAVIMO SĄLYGOS

SPECIALIOJO PLANAVIMO DOKUMENTUI RENGTI

1. Planavimo sąlygų rengėjas: Žemaitijos nacionalinio parko direkcija, Didžioji g. 10, Plateliai, Plungės r.

(tarnybos pavadinimas, adresas, tel./faksas)

2. Pareiškėjas: Plungės rajono savivaldybės administracija, Vytauto g. 12, Plungė, tel. (8-448) 73127, faksas (8-448) 71608.

(planavimo organizatorius, adresas, tel./faksas)

3. Planuojamas žemės sklypas (teritorija), pagrindinė tikslinė žemės naudojimo paskirtis, naudojimo būdas ir/ar pobūdis: Plungės rajono savivaldybės teritorija.

(adresas, plotas, ha)

4. Planavimo tikslai ir uždaviniai bei numatoma veikla:

4.1. Rengti Plungės rajono vandens tiekimo ir nuotekų tvarkymo infrastruktūros plėtros specialųjį planą;

4.2. Nustatyti viešojo vandens tiekimo teritorijas (išnagrinėti esamus vandens tiekimo ir nuotekų tvarkymo būdus Plungės mieste ir rajone; numatyti perspektyvinę vandens tiekimo ir nuotekų tvarkymo sistemą Plungės mieste ir rajone);

4.3. Nustatyti vandens tiekimo ir nuotekų tvarkymo infrastruktūros plėtros kryptis ir jas konkretizuoti;

4.4. Numatyti teritorijų gyvenimo ir aplinkos kokybę gerinančias priemones;

4.5. Nustatyti teritorijas, kurioms privaloma rengti detaliuosius planus, nustatyti šių teritorijų naudojimo, tvarkymo, apsaugos prioritetus ir veiklos juose apribojimus;

4.6. Numatyti priemones, užtikrinančias gamtos išteklių racionalų naudojimą, kraštovaizdžio tvarkymą, ekologinę pusiausvyrą, gamtinio karkaso formavimą, gamtos ir paveldo objektų išsaugojimą;

4.7. Rezervuoti teritorijas komunikacijų trasų statybai;

4.8. Atlikti sprendinių poveikio aplinkai vertinimą;

4.9. Atlikti plano svarstymą ir derinimą su visomis institucijomis.

5. Planuojamam žemės sklypui (teritorijai) taikomi galiojančių atitinkamo lygmens teritorijų planavimo dokumentų sprendiniai:

1) bendrųjų planų: Plungės rajono teritorijos bendrasis planas.

(dokumento pavadinimas, data, Nr.)

2) specialiųjų planų: Žemaitijos nacionalinio parko planavimo schema (1997-04-28 LR Vyriausybės nutarimas Nr.415 (Žin., 1997, Nr.38-941)).

3) detaliųjų planų: _____

4) prisijungimo prie inžinerinių tinklų ir susisiekimo komunikacijų reikalavimai: _____

5) ūkio šakų plėtros programų ir strateginių dokumentų nuostatos bei sąlygas išduodančių institucijų kompetencijai priskirti reikalavimai: projektuojant vadovautis:

• 1992 m. sausio 21 d. LR Aplinkos apsaugos įstatymas Nr.I-2223 (Žin., 1992, Nr.5-75);
• 2001 m. gruodžio 4 d. LR Saugomų teritorijų įstatymas Nr.IX-628 (Žin., 1993, Nr.63-1188; 2001, Nr.108-3902);

• 2002 m. rugpjūčio 10 d. LR Aplinkos ministro įsakymas Nr.440 „Dėl Žemaitijos nacionalinio parko apsaugos reglamento patvirtinimo“ (Žin., 2002, Nr.87-3756);

• 1992 m. gegužės 12 d. LR Vyriausybės nutarimas NR.343 „Dėl specialiųjų žemės ir miško naudojimo sąlygų patvirtinimo“ (aktuali redakcija – 343/2005-03-14) (Žin., 1992, Nr.22-652);

• 2004 m. balandžio 8 d. Lietuvos Respublikos Vyriausybės nutarimas Nr.399 (nauja redakcija - 2006-08-25 nutarimas Nr.819) „Dėl LR saugomų teritorijų arba jų dalių, kuriose yra paukščių apsaugai svarbių teritorijų, sąrašo patvirtinimo ir paukščių apsaugai svarbių teritorijų ribų nustatymo“. kuriame visa ŽNP teritorija, išskyrus rekreacinės bei kitos (gyvenamosios) paskirties prioriteto funkcines zonas, yra patvirtinta kaip paukščių apsaugai svarbi teritorija. Paukščiams svarbi teritorija išskirta griežlėms ir jerubėms. (Žin., 2004, Nr.55-1899);

• 2005 m. birželio 15 d. LR Aplinkos ministro įsakymas Nr. D1-302 (nauja redakcija-2006-11-06 įsakymo Nr.D1-518) „Dėl vietovių, atitinkančių gamtinių buveinių apsaugai svarbių teritorijų atrankos kriterijus, sąrašo, skirto pateikti Europos komisijai patvirtinimo“ (Žin., 2005, Nr.105-3908). Visa ŽNP teritorija išskyrus rekreacinio, žemės ūkio ir kitos (gyvenamosios) paskirties yra Buveinių apsaugai svarbi teritorija;

• 2006 m. balandžio 19 d. LR Vyriausybės nutarimas Nr.380 „Dėl Lietuvos Respublikos Vyriausybės 2004 m. kovo 15 d. nutarimo Nr.276 „Dėl bendrųjų buveinių ar paukščių apsaugai svarbių teritorijų nuostatų patvirtinimo“ pakeitimo“;

• 2002 m. gruodžio 20 d. LR A ministro įsakymas Nr.652 „Valstybės saugomų gamtos paveldo objektų sąrašas“ (Žin., 2003, Nr.4-146);

• 2005 m. balandžio 19 d. LR aplinkos ministro įsakymas Nr.D1-214 „Gamtos paveldo objektų nuostatai“.

6. Rengiamo specialiojo plano strateginis pasekmių aplinkai vertinimas ir/ar sprendinių poveikio vertinimas atliekamas šiais aspektais:

• Planuojamoje teritorijoje įvairios veiklos ir plėtros vertinamos vadovaujantis:

- 2006 m. gegužės 22 d. LR Aplinkos ministro įsakymu Nr.D1-255 „Dėl planų ar programų ir planuojamos ūkinės veiklos įgyvendinimo poveikio įsteigtoms ar potencialioms Natura 2000 teritorijoms reikšmingumo nustatymo tvarkos aprašo patvirtinimo“ (Žin., 2006, Nr.61-2214);

- 1996 m. rugpjūčio 15 d. LR Planuojamos ūkinės veiklos poveikio aplinkai vertinimo įstatymu Nr.I-1495 (Žin., 1996, Nr.82-1965).


7. Priedai (savivaldybės vyriausiojo architekto iš kitų institucijų gautos sąlygos): _____

8. Sąlygas parengė: Giedrius Norvaišas Direktorius

9. Sąlygų parengimo data: 2009 m. birželio 11 d.

10. Sąlygos galioja: galioja visą teritorijų planavimo dokumento rengimo laikotarpį, bet ne ilgiau kaip 3 metus.

Direktorius



Giedrius Norvaišas

**PLANAVIMO SĄLYGOS
SPECIALIOJO PLANAVIMO DOKUMENTUI RENGTI**

2009 -07- 02 Nr. PS-204

(sąlygų registravimo data, numeris)

1. Planavimo sąlygų rengėjas: Lietuvos automobilių kelių direkcija prie Susisiekimo ministerijos, J. Basanavičiaus g. 36/2, LT-03109 Vilnius, tel. (8 5) 232 9600, fax. (8 5) 232 9609

2. Pareiškėjas: Plungės rajono savivaldybės administracijos Architektūros ir teritorijų planavimo skyrius.

3. Planavimo organizatorius: Plungės rajono savivaldybės administracija.

4. Planuojamas žemės sklypas (teritorija), pagrindinė tikslinė žemės naudojimo paskirtis, naudojimo būdas ir/ar pobūdis: Plungės rajono savivaldybės teritorija.

5. Planavimo tikslai ir uždaviniai bei numatoma veikla:

1.Rengti Plungės rajono vandens tiekimo ir nuotekų tvarkymo infrastruktūros plėtros specialųjį planą;

2.Nustatyti viešojo vandens tiekimo teritorijas (Išnagrinėti esamus vandens tiekimo ir nuotekų tvarkymo būdus Plungės mieste ir rajone; numatyti perspektyvinę vandens tiekimo ir nuotekų tvarkymo sistemą Plungės mieste ir rajone);

3. Nustatyti vandens tiekimo ir nuotekų tvarkymo infrastruktūros plėtros kryptis ir jas konkretizuoti.

4. Numatyti teritorijų gyvenimo ir aplinkos kokybę gerinančias priemones;

5. Nustatyti teritorijas, kurioms privaloma rengti detaliuosius planus, nustatyti šių teritorijų naudojimo, tvarkymo, apsaugos prioritetus ir veiklos juose apribojimus;

6. Numatyti priemones, užtikrinančias gamtos išteklių racionalų naudojimą, kraštovaizdžio tvarkymą, ekologinę pusiausvyrą, gamtinio karkaso formavimą, gamtos ir paveldo objektų išsaugojimą;

7. Rezervuoti teritorijas komunikacijų trasų statybai.

8. Atlikti sprendinių poveikio aplinkai vertinimą.

9. Atlikti plano svarstymą ir derinimą su visomis institucijomis.

6. Planuojamam žemės sklypui (teritorijai) taikomi galiojančių atitinkamo lygmens teritorijų planavimo dokumentų sprendiniai:

1) bendrųjų planų: visi galiojantys planuojamoje teritorijoje;

2) specialiųjų planų: visi galiojantys planuojamoje teritorijoje;

3) detaliųjų planų: visi galiojantys planuojamoje teritorijoje;

4) prisijungimo prie inžinerinių tinklų ir susisiekimo komunikacijų reikalavimai: vadovautis šiais teisės aktais:

1) 2002–2015 metų Lietuvos Respublikos valstybinės reikšmės kelių priežiūros ir plėtros programa;

2) Kelių eismo konvencija (Žin., 2002, Nr. 2-54);

3) Lietuvos Respublikos transporto veiklos pagrindų įstatymu (Žin., 1991, Nr. 30-804; 2002, Nr. 29-1034);

4) Lietuvos Respublikos kelių įstatymu (Žin., 1995, Nr. 44-1076; 2002, Nr. 101-4492);

5) Lietuvos Respublikos saugaus eismo automobilių keliais įstatymu (Žin., 2000, Nr. 92-2883; 2007, Nr. 128-5213);

6) Kelių priežiūros tvarkos aprašu, patvirtintu Lietuvos Respublikos Vyriausybės 2004 m. vasario 11 d. nutarimu Nr. 155 „Dėl Kelių priežiūros tvarkos patvirtinimo“ (Žin., 2004, Nr.

25-771);

- 7) Kelių eismo sąlygų kontrolės tvarkos aprašu, patvirtintu Lietuvos policijos generalinio komisaro 2005 m. spalio 24 d. įsakymu Nr. 5-V-671 (Žin., 2005, Nr. 130-4700);
- 8) **Kelių techniniu reglamentu KTR 1.01:2008 „Automobilių keliai“, patvirtintu Lietuvos Respublikos aplinkos ministro ir Lietuvos Respublikos susisiekimo ministro 2008-01-09 įsakymu Nr. D1-11/3-3 (Žin., 2008, Nr. 9-322);**
- 9) Sanitarinių apsaugos zonų ribų nustatymo ir režimo taisyklėmis, patvirtintomis Lietuvos Respublikos sveikatos apsaugos ministro 2004 m. rugpjūčio 19 d. įsakymu Nr. V-586 „Dėl Sanitarinių apsaugos zonų ribų nustatymo ir režimo taisyklių patvirtinimo“ (Žin., 2004, Nr. 134-4878).

5) ūkio šakų plėtros programų ir strateginių dokumentų nuostatos bei sąlygas išduodančių institucijų kompetencijai priskirti reikalavimai:

1) vandentiekio ir nuotekų tinklus planuoti už valstybinės reikšmės kelių (gyvenamoje teritorijoje sutampančių su gatvėmis, kurias prižiūri ir jų vertę apskaito Susisiekimo ministerijos įsteigtos valstybės įmonės, o jų taisymo bei priežiūros darbų užsakovo funkcijas atlieka Kelių direkcija) juostų ribų;

2) perėjimus po valstybinės reikšmės automobilių keliais numatyti tik uždaru būdu;

3) kelio apsaugos zonoje neprojektuoti ir neįrengti atvirų vandens telkinių;

4) privažiavimus prie planuojamų objektų planuoti tik iš vietinės reikšmės kelių; naujų nuvažų nuo valstybinės reikšmės kelių neplanuoti;

5) parengtą specialųjį planą pirmiau pateikti peržiūrėti VĮ „Telšių regiono keliai“;

6) parengtą specialųjį planą pateikti derinti Kelių direkcijai ne vėliau kaip prieš 7 dienas iki Plungės rajono savivaldybės Nuolatinės statybos komisijos posėdžio;

7) parengtą specialųjį planą pateikti derinti Kelių direkcijai;

7. Rengiamo detaliojo plano strateginis pasekmių aplinkai vertinimas ir/ar sprendinių poveikio vertinimas atliekamas šiais aspektais:

1) saugaus eismo;

2) valstybinės reikšmės automobilių kelių tinklo plėtros.

8. Priedai (savivaldybės vyriausiojo architekto iš kitų institucijų gautos sąlygos):

1)

2)

3)

9. Sąlygas parengė: Aina Jonuškytė, Perspektyvinio planavimo skyriaus vyriausioji specialistė,
tel. (8 5) 232 9688, aina.jonuskyte@lra.lt.

10. Sąlygų parengimo data: 2009-07-01

11. Sąlygos galioja: tris metus.

Pastaba. Planavimo sąlygos surašomos trimis egzemplioriais, kurių vienas lieka sąlygas išdavusioje institucijoje.



2009 m. 08 mėn. 13 d.
 Nr. 49-2081

**AKCINĖS BENDROVĖS „LIETUVOS DUJOS“
 ŠIAULIŲ FILIALAS**

Juridinių asmenų registras, kodas 144082690, PVM mokėtojo kodas LT200595219
 P.Cvirkos g. 77, LT-77165 Šiauliai, tel. (8 41) 591 110, faks. (8 41) 591 100, el. p. siauliai@lietuvosdujos.lt, http://www.dujos.lt
 Atsiskaitomoji sąskaita LT49 7044 0600 0625 1739 AB SEB bankas

Plungės rajono savivaldybės administracijos
 Architektūros ir teritorijų planavimo skyriui
 Vytauto g. 12, Plungė LT-90123

2009-08-13 Nr.(s25)15-05-2092
 Į 2009-08-03 Nr.10-sp

**DĖL SĄLYGŲ VANDENS TIEKIMO IR NUOTEKŲ TVARKYMO INFRASTRUKTŪROS PLĖTROS
 SPECIALIOJO PLANO RENGIMUI PLUNGĖS RAJONO SAVIVALDYBĖS TERITORIJOJE.**

Plungės rajono savivaldybės teritorijoje, kurioje rengiamas vandens tiekimo ir nuotekų tvarkymo infrastruktūros plėtros specialusis planas, yra veikiančys, vidutinio ir mažo slėgio skirstomieji dujotiekio tinklai, dujų slėgio reguliavimo punktai (DRP), elektrocheminės dujotiekių apsaugos nuo korozijos įrenginiai bei magistraliniai dujotiekio tinklai su dujų skirstymo stotimis (DSS) (žiūrėti situacijos planą).

Rengiant Plungės rajono savivaldybės teritorijos vandens tiekimo ir nuotekų tvarkymo infrastruktūros plėtros specialųjį planą, vadovautis: “Specialiosiomis žemės ir miško naudojimo sąlygomis” (žin., 1992, Nr. 22-652), “Skirstomųjų polietilenu dujotiekių įrengimo taisyklėmis”, “Skirstomųjų plieninių dujotiekių įrengimo taisyklėmis”, patvirtintomis LR ūkio ministro įsakymu Nr. 4-6, 2008-01-09 bei LST 1909 “Dujų sistema. Požeminių plieninių skirstomųjų dujotiekių ir įvadų apsauga nuo korozijos. Bendrieji reikalavimai” bei pateiktu gamtinių dujų tiekimo sistemos planu.

Paruoštą specialųjį planą derinti su AB “Lietuvos dujos” Šiaulių filialu.

PRIDEDAMA. Situacijos planas, 1 lapas.


PASTABA. Kadangi, planuojama teritorija yra veikiančių magistralinių dujotiekio tinklų apsaugos zonoje (350 m), Jūsų prašymą sąlygoms specialiojo planavimo dokumentui rengti (2009-01-12, Nr.8) pasiuntėme AB “Lietuvos dujos” Inžineriniam departamentui (Aguonų g. 24, LT-03212 Vilnius). Telefonas pasiteiravimui (8-5) 2360132.

Technikos direktorius


Robertas Mačėnas








Tadas Trinkūnas, (8-41) 59116

Pjungės rajono savivaldybės teritorija



1:25.00

Ruošė: AB "Lietuvos dujos" Šiaulių filialas
Inžinerinio skyriaus inžinierius
Tadas Trinkūnas 

-  Sutartiniai ženklai
-  Esamas magistralinis dujotiekis
-  Esamas vidutinio slėgio dujotiekis
-  Esamas mažo slėgio dujotiekis
-  Katodinės stotys
-  DSS
-  DRP

Plungės rajono savivaldybės administracijai
Vytauto g.12, Plungė

2009-06-22 Nr.91/09DĮ
į 2009-06-08 Nr. 6-sp

PLANAVIMO SĄLYGOS SPECIALIOJO PLANAVIMO DOKUMENTAMS
RENGTI

Pareiškėjas: Plungės rajono savivaldybės administracija, Vytauto g. 12, Plungė
Planuojama teritorija: Plungės rajono savivaldybės teritorija

Sąlygos:

Parengti Plungės rajono vandens tiekimo ir nuotekų tvarkymo infrastruktūros plėtros specialųjį planą, kuriame:

1. Nustatyti viešojo vandens tiekimo teritorijas, kad šias paslaugas gautų nemažiau 95 % rajono gyventojų. Įvertinus ekonominį naudingumą, nustatyti šiose teritorijose paslaugų teikimo būdus.
2. Numatyti plėtros eigą, įvertinti lėšų poreikį.
3. Planuojamoje teritorijoje numatyti komunikacijų koridorius vandentiekio ir nuotekų tinklams.
4. Rezervuoti teritorijas naujai numatomoms vandenvietėms, buitinių nuotekų valykloms.
5. Planavimo dokumentą derinti su UAB „Plungės vandenys“.

Direktorius



Antanas Borumas

A.Jurkaitis, 8 610 65065



TEO LT, AB

Plungės rajono savivaldybės administracijos
Architektūros ir teritorijų planavimo skyriui
Vytauto g. 12
LT-90123 Plungė

2009-06-22 Nr. 03-2-05-2657

PROJEKTAVIMO SĄLYGOS

Statytojas (užsakovas): Plungės rajono savivaldybės administracija.


Statytojo (užsakovo) adresas: Vytauto g. 12.

Statinio pavadinimas ir adresas: Plungės rajono savivaldybės teritorija.

Sąlygos specialiam planui parengti:

1. Numatyti trukdančių teritorijos užstatymui esamų telekomunikacijų tinklų iškėlimo trasas ir vietas. Telekomunikacijų tinklai neturi patekti po planuojamais pastatais bei į gatvės važiuojamąją dalį.
2. Nustatyti telekomunikacijų tinklų apsaugos zonoje žemės panaudojimo apribojimus.
3. Numatyti reikiamas naujas telekomunikacijų tinklų trasas į planuojamus pastatus nuo dabar esančių tinklų Plungės rajono savivaldybės teritorijoje
4. Specialų planą suderinti su TEO LT, AB.

Klaipėdos TE centro
Tinklų resursų ir statybos skyriaus
vadovas



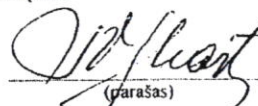
Vaclovas Vyrtas

V.Skierus, (8~448) 7 14 55, faks. (8-46) 49 25 88, el.p. vaidotas.skierus@teo.lt

TEO LT, AB, SAVANORIŲ PR. 28, LT-03501 VILNIUS. TEL.: (8 5) 262 1511, 1511. FAKS. (8 5) 212 6665, WWW.TEO.LT
KODAS 1212 15434, PVM MOKĖTOJO KODAS LT 212154314, JURIDINIŲ ASMENŲ REGISTRAS

Planavimo sąlygų teritorijų planavimo dokumentams rengti parengimo ir išdavimo tvarkos aprašo 7 priedas

TVIRTINU



(parašas)
Nijolė Martinaitienė

PAVNS vedėja

(atsakingo asmens vardas, pavardė, pareigos)

2009 m. birželio 22 d.

**LIETUVOS RESPUBLIKOS APLINKOS MINISTERIJOS
ŠIAULIŲ REGIONO APLINKOS APSAUGOS DEPARTAMENTAS**

Valstybės biudžetinė įstaiga, M.K.Čiurlionio g. 3, 76303 Šiauliai, tel. (8 41) 524 143, faks. (8 41) 503 705, el. p.srd@srd.am.lt
Duomenys kaupiami ir saugomi Juridinių asmenų registre, kodas 190742486.
(regiono aplinkos apsaugos departamento pavadinimas)

**PLANAVIMO SĄLYGOS
RAJONO LYGMENS BENDROJO AR SPECIALIOJO
IR VIETOVĖS LYGMENS SPECIALIOJO AR DETALIOJO PLANAVIMO
DOKUMENTAMS RENGTI**

2009 m. birželio 22 d. Nr. 653
(sąlygų registravimo data)

1. Pareiškėjas: Plungės rajono savivaldybės administracija, Vytauto g. 12, Plungė Nr. 1-sp
(planavimo organizatorius, adresas, tel./faksas)

2. Planuojama teritorija: Plungės rajono savivaldybės teritorija
(planuojama teritorija (žemės sklypas), plotas, ha,

pagrindinė tikslinė žemės naudojimo paskirtis, naudojimo būdas ir/ar pobūdis)

3. Teritorijų planavimo lygmuo (pažymėti): rajono [X], vietovės [].

4. Teritorijų planavimo rūšis (pažymėti): bendrasis [], specialusis [X], detalusis [].

5. Planavimo organizavimo pagrindas (nutarimas, sprendimas, įsakymas) Plungės rajono savivaldybės tarybos 2009-05-28 sprendimas Nr. T1-130.

6. Planavimo tikslai ir uždaviniai: 6.1. parengti vandens tiekimo ir nuotekų tvarkymo infrastruktūros plėtros specialųjį planą;

6.2. nustatyti viešojo vandens tiekimo teritorijas (išnagrinėti esamus vandens tiekimo ir nuotekų tvarkymo būdus Plungės mieste ir rajone; numatyti perspektyvinę vandens tiekimo ir nuotekų tvarkymo sistemą Plungės mieste ir rajone);

6.3. nustatyti vandens tiekimo ir nuotekų tvarkymo infrastruktūros plėtros kryptis ir jas konkretizuoti;

6.4. numatyti teritorijų gyvenimo ir aplinkos kokybę gerinančias priemones;

6.5. nustatyti teritorijas, kurioms privaloma rengti detaliuosius planus, nustatyti šių teritorijų naudojimo, tvarkymo, apsaugos prioritetus ir veiklos juose apribojimus;

6.6. numatyti priemones, užtikrinančias gamtos išteklių racionalų naudojimą, kraštovaizdžio tvarkymą, ekologinę pusiausvyrą, gamtinio karkaso formavimą, gamtos ir paveldo objektų išsaugojimą;

6.7. rezervuoti teritorijas komunikacijų trasų statybai;

6.8. atlikti sprendinių poveikio aplinkai vertinimą;

6.9. atlikti plano svarstymą ir derinimą su visomis institucijomis.

7. Įvertinant planavimo tikslus ir uždavinius, planuojamam žemės sklypui (teritorijai) taikomi galiojančių atitinkamo lygmens teritorijų planavimo dokumentų sprendinių ir kitų strateginių dokumentų bei programų (projektų) nuostatų reikalavimai:
1. LR Aplinkos apsaugos įstatymas (Žin., 1992, Nr.5-75; Žin., 2000, Nr. 39-1093, Žin., 2004, Nr.60-2121; 2008, Nr. 120-4550).
 2. LR Teritorijų planavimo įstatymas 2004-01-15, Nr.IX-1962, (Žin., 2004, Nr.21-617, 2006, Nr.66-2429, 2008, Nr.10-337).
 3. LR Saugomų teritorijų įstatymas (Žin., 2001, Nr.108-3902).
 4. LR Atliekų tvarkymo įstatymas 2002-07-01 Nr. LX-1004 (Žin., 2002, Nr.72-3016, 2004, Nr. 73-2544, 2005, Nr. 84-3111, 2008, Nr. 76-2999, 2008, Nr. 81-3180).
 5. LR Geriamojo vandens įstatymas, 2001-07-10, Nr.IX-433, (Žin., 2001, Nr.64-2327).
 6. LR Geriamojo vandens tiekimo ir nuotekų tvarkymo įstatymas 2006-07-13 Nr. X-764 (Žin.,2006, Nr.82-3260).
 7. LR Vyriausybės 1992-05-12 nutarimas Nr.343 „Specialiosios žemės ir miško naudojimo sąlygos“ (red. Nr.1640, 1995-12-29, Žin., 2008, Nr. 44-1643).
 8. LRV 2004-10-13 nutarimas Nr.1278 „Dėl pagrindinės tikslinės žemės naudojimo paskirties nustatymo ir prašymų leisti pakeisti pagrindinę tikslinę žemės naudojimo paskirtį padavimo, nagrinėjimo ir sprendimų priėmimo taisyklių patvirtinimo“ (Žin., 2004, Nr.152-5545).
 9. LR ŽŪM ir LR AM 2004-10-04 įsakymas 3D-452/D1-513 „Dėl žemės sklypų formavimo ir pertvarkymo projektų rengimo ir įgyvendinimo taisyklių patvirtinimo“ (Žin., 2004, Nr.149-5420, 2007, Nr.131-5327).
 10. LR Vyriausybės 2004-07-16 nutarimas „Dėl Visuomenės dalyvavimo teritorijų planavimo procese nuostatų patvirtinimo“ (Žin., 2004, Nr. 112-4189, 2007, Nr.33-1190).
 11. LR AM 2007-10-08 įsakymas Nr.D1-515 „Dėl nuotekų tvarkymo reglamento patvirtinimo“ (Žin., 2007, Nr.110-4522).
 12. LR Vyriausybės 2004-07-16 nutarimas Nr.920 „Dėl teritorijų planavimo dokumentų sprendinių poveikio vertinimo tvarkos aprašo patvirtinimo“ (Žin., 2004, Nr.113-4228).
 13. LR AM 2004-08-27 įsakymas Nr. D1-456 „Dėl planų ir programų atrankos strateginio pasekmių aplinkai vertinimo tvarkos aprašo patvirtinimo“ (Žin., 2004, Nr. 136-4971).

8. Planuojamam žemės sklypui (teritorijai) taikomi galiojančių atitinkamo lygmens teritorijų planavimo dokumentų sprendiniai:

1) bendrųjų planų: Plungės rajono savivaldybės tarybos 2008-07-24 sprendimas Nr. T-139
(dokumento pavadinimas, data, Nr.)
„Dėl Plungės rajono ir Plungės miesto teritorijų bendrųjų planų tvirtinimo.“

2) specialiųjų planų: _____
(dokumento pavadinimas, data, Nr.)

3) detaliųjų planų: _____
(dokumento pavadinimas, data, Nr.)

9. Rengiamo teritorijų planavimo dokumento strateginis pasekmių aplinkai vertinimas ir/ar sprendinių poveikio vertinimas atliekamas šiais aspektais: 9.1. poveikis socialinei aplinkai;

9.2. poveikis teritorijos vystymosi darnai ir planuojamai veiklai;

9.3. poveikis gamtinei aplinkai ir kraštovaizdžiui;

9.4. poveikis ekonominei aplinkai.

10. Aplinkosaugos institucijų ir valstybinių parkų, valstybinių ir biosferos rezervatų direktorių kompetencijai priskirti reikalavimai:

1) Šiaulių RAAD pateikti informaciją atrankai dėl strateginio pasekmių aplinkai privalomo vertinimo

11. Priedai:

12. Sąlygas parengė Stanislovas Rukevičius PAVNS ved. pavaduotojas
(vardas, pavardė) (pareigos) (parašas)

13. Sąlygų parengimo data: 2009 m. birželio 22 d.
(sąlygų parengimo data)

14. Sąlygos galioja: 3 metus nuo išdavimo datos
(nurodomas sąlygų galiojimo terminas)

28

VST

AKCINĖ BENDROVĖ „VST”

Plungės rajono savivaldybės administracija, Plungės rajono savivaldybės teritorija (110555 ha)
(Vartotojas, objekto pavadinimas)

Nr. TS-09-22-0887

Investicinis kodas -

Plungės raj.
(adresas)

Parengta 2009.06.11
Galioja iki 2011.06.11

Plungės skyrius

SĄLYGOS SPECIALIAJAM PLANUI RENGTI

Objekto elektros įrenginiai prijungiami prie akcinės bendrovės „VST“ skirstomųjų elektros tinklų su - kW elektros įrenginių įrengtą generuoti į akcinei bendrovei „VST“ priklausančius elektros tinklus galia ir - kW leistiną generuoti į akcinei bendrovei „VST“ priklausančius elektros tinklus galia bei su - kW elektros įrenginių įrengtą naudoti galia ir - kW leistiną naudoti galia, paskirstant pagal aprūpinimo elektros energija patikimumo kategorijas: I kat. - kW; II kat. - kW; III kat. - kW.

Numatoma nuosavybės ir turto eksploataavimo riba – bus nustatyta projektavimo techninėse sąlygose.

Sąlygos išduodamos: Plungės rajono savivaldybės administracijai, Plungės rajono teritorijos (110555 ha) specialiajam planui rengti.

Rengiamam Plungės rajono teritorijos specialiajam planui bei su specialiuoju planu susijusiam elektros inžinerinių tinklų vystymui reikalinga:

1. Planuojamoje teritorijoje esamiems ir nustatyta tvarka suprojektuotiems, pastatytiems ir atiduotiems naudoti elektros tinklams, transformatorinėms ir transformatorinių pastotėms taikyti Lietuvos respublikos statybos įstatymo ir Lietuvos Respublikos energetikos įstatymo nustatytą tvarką (nuostatas), Specialiųjų žemės ir miško naudojimo sąlygų bei Elektros tinklų apsaugos taisyklių reikalavimus.

2. Vystant elektros inžinerinius tinklus planuojamoje teritorijoje, ruošiamame bendrajame plane numatyti reikiamą kiekį 10 kV skirstomųjų punktų, transformatorinių bei jų prijungimą prie esamų akcinė bendrovės „VST“ skirstomųjų elektros tinklų.

3. Bendrajame plane numatomose užstatyti teritorijose vartotojų elektros įrenginių prijungimui prie akcinės bendrovės „VST“ skirstomųjų elektros tinklų gauti projektavimo technines sąlygas teisės aktų nustatyta tvarka.

Bendrojo plano sprendimus suderinti su akcinės bendrovės „VST“ Plungės skyriumi, Klaipėdos regiono Elektros tinklo tarnybos Techniniu skyriumi, bei su kitais asmenimis, įstaigomis ir organizacijomis, su kuriomis, pagal galiojančių teisės aktų reikalavimus, toks bendrasis planas turi būti suderintas.


Planavimo sąlygų įgyvendinimą koordinuojantis asmuo: Plungės skyriaus inžinierius M. Šeškauskis, tel. (8 448) 71152.

parengė: inžinierius(-ė) MARTYNAS ŠEŠKAUSKIS


vyresnysis(-ioji) inžinierius(-ė) AURIMAS VARŠLAUSKAS

skyriaus viršininkas(-ė) GIEDRIUS RAZMA

Planavimo sąlygų teritorijų planavimo dokumentams rengti parengimo ir išdavimo tvarkos aprašo 5 priedas



TVIRTINU



(parašas)

Rimantas Kungys, Telšių visuomenės sveikatos centro Plungės skyriaus vedėjas
(atsakingo asmens vardas, pavardė, pareigos)
2009 m. birželio 22 d.

PLANAVIMO SĄLYGOS DETALIOJO PLANAVIMO DOKUMENTUI RENGTI

2009 m. birželio 22 d. Nr. IS-2-348 (49)
(sąlygų registravimo data)

1. Planavimo sąlygų rengėjas: Telšių visuomenės sveikatos centro Plungės skyrius, Telšių g. 41, 90163 Plungė, tel. (8 448) 71 440, faks. (8 448) 71 486.

(tarnybos pavadinimas, adresas, tel./faksas)

2. Pareiškėjas: Plungės rajono savivaldybės administracijos Architektūros ir teritorijų planavimo skyrius, Vytauto g. 12, 90123 Plungė, tel. (8 448) 73 138, faks. (8 448) 71 608.

(adresas, tel./faksas)

3. Planavimo organizatorius: Plungės rajono savivaldybės administracijos direktorius, Vytauto g. 12, 90123 Plungė, tel. (8 448) 73 138, faks. (8 448) 71 608, UAB „Plungės vandenys“ Noriškiai, LT-90001 Plungės r., tel./faks. (8 448) 51 843.

(adresas, tel./faksas)

4. Planuojamas žemės sklypas (teritorija), pagrindinė tikslinė žemės naudojimo paskirtis, naudojimo būdas ir/ar pobūdis:

Plungės r. savivaldybės teritorija.

5. Planavimo tikslai ir uždaviniai bei numatoma veikla:

5.1 Rengti Plungės rajono vandens tiekimo ir nuotekų tvarkymo infrastruktūros plėtros specialųjį planą.

5.2. Nustatyti viešojo vandens tiekimo teritorijas (Išnagrinėti esamus vandens tiekimo ir nuotekų tvarkymo būdus Plungės mieste ir rajone: numatyti perspektyvinę vandens tiekimo ir nuotekų tvarkymo sistemą Plungės mieste ir rajone).

5.3. Nustatyti vandens tiekimo ir nuotekų tvarkymo infrastruktūros plėtros kryptis ir jas konkretizuoti.

5.4. Numatyti teritorijų gyvenimo ir aplinkos kokybę gerinančias priemones.

5.5. Nustatyti teritorijas, kurioms privaloma rengti detaliuosius planus, nustatyti šių teritorijų naudojimo, tvarkymo, apsaugos prioritetus ir veiklos jose apribojimus.

5.6. Rezervuoti teritorijas komunikacijų trasų statybai.

5.7. Atlikti sprendinių poveikio aplinkai vertinimą.

2009-05-28 Plungės rajono savivaldybės tarybos sprendimas Nr. T1-130 „Dėl Plungės rajono savivaldybės vandens tiekimo ir nuotekų tvarkymo infrastruktūros plėtros specialiojo plano“.

6. Planuojamam žemės sklypui (teritorijai) taikomi galiojančių atitinkamo lygmens teritorijų planavimo dokumentų sprendiniai:

1) bendrųjų planų: 2008-07-24 Plungės rajono savivaldybės tarybos sprendimas Nr. T1-139 „Dėl Plungės rajono ir Plungės miesto teritorijų bendrųjų planų tvirtinimo“.

(dokumento pavadinimas, data, Nr.)

2) specialiųjų planų: _____ (dokumento pavadinimas, data, Nr.)
3) detaliųjų planų: _____ (dokumento pavadinimas, data, Nr.)

4) prisijungimo prie inžinerinių tinklų ir susisiekimo komunikacijų reikalavimai:

1. Įvertinti poreikius ir užtikrinti saugaus geriamojo vandens tiekimą vadovaujantis Lietuvos higienos normos HN 24:2003 „Geriamojo vandens saugos ir kokybės reikalavimai“, patvirtintos Lietuvos Respublikos sveikatos apsaugos ministro 2003 m. liepos 23 d. įsakymu Nr. V-455 (Žin., 2003, Nr. 79-3606; 2007, Nr. 108-4434) reikalavimais.
2. Spendžiant nuotekų šalinimą, vadovautis STR 2.07.01:2003 „Vandentiekis ir nuotekų šalintuvas. Pastato inžinerinės sistemos. Lauko inžineriniai rinklai“ (Žin., 2003, Nr.83-3804).

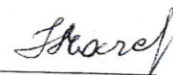
5) ūkio šakų plėtros programų ir strateginių dokumentų nuostatos bei sąlygas išduodančių institucijų kompetencijai priskirti reikalavimai: _____ (dokumento pavadinimas, data, Nr.)

1. Įvertinti, ar planuojama teritorija nepatenka į apsaugos ir sanitarines apsaugos zonas ir užtikrinti jose planuojamos ūkinės veiklos apribojimus, nustatytus pagal Specialiąsias žemės ir miško naudojimo sąlygas, patvirtintas Lietuvos Respublikos Vyriausybės 1992 m. gegužės 12 d. nutarimu Nr. 343 (Žin., 1992, Nr. 22-652).
2. Prisilaikyti Lietuvos respublikos sveikatos apsaugos ministro 2004-08-19 įsakymo Nr.V-586“ Dėl sanitarinių apsaugos zonų ribų nustatymo ir taisyklių patvirtinimo“.(Žin.2004,4877-4878) reikalavimų.
7. Rengiamo detaliojo plano strateginis pasekmių aplinkai vertinimas ir/ar sprendinių poveikio vertinimas atliekamas šiais aspektais: -
8. Priedai (savivaldybės vyriausiojo architekto iš kitų institucijų gautos sąlygos):
 - 1) _____
 - 2) _____
 - 3) _____

9. Sąlygas parengė: Irena Marcinkienė, Plungės skyriaus vyresnioji specialistė

(vardas, pavardė)

(pareigos)


(parašas)

10. Sąlygų parengimo data: 2009-06-22

11. Sąlygos galioja: 3 m.

(nurodomas sąlygų galiojimo terminas)

Pastaba. Planavimo sąlygos surašomos trimis egzemplioriais, kurių vienas lieka sąlygas išdavusioje institucijoje.

TVIRTINU

G A U T A

(parašas) mėn. d.



Kultūros paveldo departamento prie Lietuvos Respublikos kultūros ministerijos Telsių teritorinio padalinio vedėjas Antanas Eičas

Asmens vardas, pavardė,

2009 m. birželio 15 d.

Plungės rajono savivaldybės administracija

G A U T A

2009 m. 06 mėn. 16 d.

Nr. *Ag - 1463*

**PLANAVIMO SĄLYGOS
NACIONALINIO, REGIONO, RAJONO LYGMENS
BENDROJO IR SPECIALIOJO PLANAVIMO
DOKUMENTAMS RENGTI**

2009 m. birželio 15 d. Nr.12.13Te(SSTe)- 16
(sąlygų registravimo data)

1. Planavimo sąlygų rengėjas: *Kultūros paveldo departamento prie Lietuvos Respublikos kultūros ministerijos Telsių teritorinis padalinys, Gėlių 1, Telsių m. tel (8-444) 51467*

(tarnybos pavadinimas, adresas, tel./faksas)

2. Pareiškėjas: *Plungės rajono savivaldybės administracija, Vytauto g. 12, tel. (8 448) 73127, faks. (8 448) 71608*

(planavimo organizatorius, adresas, tel./faksas)

3. Planuojamas žemės sklypas (teritorija), pagrindinė tikslinė žemės naudojimo paskirtis, naudojimo būdas ir/ar pobūdis: *Plungės rajono savivaldybės teritorija*
(adresas, plotas (ha))

4. Planavimo tikslai ir uždaviniai: 1) Rengti Plungės rajono vandens tiekimo ir nuotekų tvarkymo infrastruktūros plėtros specialųjį planą;

2) Nustatyti viešojo vandens tiekimo teritorijas (Išnagrinėti esamus vandens tiekimo ir nuotekų tvarkymo būdus Plungės mieste ir rajone; numatyti perspektyvinę vandens tiekimo ir nuotekų tvarkymo sistemą Plungės mieste ir rajone);

3) Nustatyti vandens tiekimo ir nuotekų tvarkymo infrastruktūros plėtros kryptis ir jas konkretizuoti;

4) Numatyti teritorijų gyvenimo ir aplinkos kokybę gerinančias priemones;

5) Nustatyti teritorijas, kurioms privaloma rengti detaliuosius planus, nustatyti šių teritorijų naudojimo, tvarkymo, apsaugos prioritetus ir veiklos juose apribojimus;

6) Numatyti priemones, užtikrinančias gamtos išteklių racionalų naudojimą, kraštovaizdžio tvarkymą, ekologinę pusiausvyrą, gamtinio karkaso formavimą, gamtos ir paveldo objektų išsaugojimą;

7) Rezervuoti teritorijas komunikacijų trasų statybai;

8) Atlikti sprendinių poveikio aplinkai vertinimą;

9) Atlikti plano svarstymą ir derinimą su visomis institucijomis.

5. Įvertinant planavimo tikslus ir uždavinius, planuojamai teritorijai taikomi galiojančių atitinkamo lygmens teritorijų planavimo dokumentų sprendinių ir kitų strateginių dokumentų bei programų (projektų) nuostatų reikalavimai:

1) bendrųjų planų: Lietuvos Respublikos teritorijos bendrasis planas, patvirtintas 2002 m. spalio 29 d. Lietuvos Respublikos Seimo nutarimu Nr. IX-1154 (Žin., 2002, Nr. 110-4852) Plungės rajono bendrasis planas, Plungės miesto bendrasis planas
(dokumento pavadinimas, data, Nr.)

2) specialiųjų planų: Plungės rajono kultūros paveldo tinklų schema
(dokumento pavadinimas, data, Nr.)

3) detaliųjų planų: _____
(dokumento pavadinimas, data, Nr.)

4) ūkio šakų plėtros programų ir strateginių dokumentų: _____
(dokumento pavadinimas, data, Nr.)

6. Rengiamo teritorijų planavimo dokumento sprendinių pasekmių poveikio vertinimas atliekamas šiais aspektais: poveikio gamtinei aplinkai ir kraštovaizdžiui (įvertinant galimą poveikį gamtinės aplinkos kokybei, kraštovaizdžio struktūrai ir ekologiinei pusiausvyrai, gamtos ir kultūros paveldo išsaugojimui).

7. Priedai (sąlygas rengiančių institucijų pateiktos sąlygos) rengiant specialiojo planavimo dokumentą vadovautis:

1) Lietuvos Respublikos Nekilnojamojo kultūros paveldo apsaugos įstatymu (Žin., 2004 Nr.153-5571);

2) Kultūros vertybių pagrindiniais dosje;

3) Kultūros vertybių pirminiais apsaugos reglamentais;

4) Kultūrinių draustinių nuostatais (Žin., 2006, 118-4484);

5) LR Vyriausybės 1992-05-12 nutarimu Nr. 343 „Specialiosios žemės ir miško naudojimo sąlygos (Žin., 1992, Nr. 22-652).

8. Sąlygas parengė: Loreta Barysienė vyr. specialistė _____
(vardas, pavardė) (pareigos) (parašas)

9. Sąlygų parengimo data: 2009-06-15

10. Sąlygos galioja: 2012-06-15
(nurodomas sąlygų galiojimo terminas)

Pastaba. Planavimo sąlygos surašomos trim egzemplioriais, kurių vienas lieka sąlygas išdavusioje institucijoje.

Forma patvirtinta 2006-10-17 LR aplinkos ministro įsakymu Nr. D1-470



2009 m. liepos 03 d.

**PLANAVIMO SĄLYGOS
PLUNGĖS RAJONO VANDENS TIEKIMO IR NUOTEKŲ TVARKYMO
INFRASTRUKTŪROS PLĖTROS SPECIALIOJO PLANO RENGIMUI**

2009 m. liepos 03 d. Nr. 30
(sąlygų registravimo data)

1. Planavimo sąlygų rengėjas: Telšių apskrities viršininko administracija, Respublikos g.32, LT-87333 Telšiai, tel./faksas (8 444) 5 61 03

2. Pareiškėjas: Plungės rajono savivaldybės administracija, Vytauto g. 12, Plungė, tel.(8 448) 73127, faksas: (8 448) 71608.

3. Planuojama teritorija: Plungės rajono savivaldybės teritorija.

4. Planavimo tikslai ir uždaviniai:

Tikslas - parengti Plungės rajono vandens tiekimo ir nuotekų tvarkymo infrastruktūros plėtros specialųjį planą.

Uždaviniai:

1) Nustatyti viešojo vandens tiekimo teritorijas (išnagrinėti esamus vandens tiekimo ir nuotekų tvarkymo būdus Plungės mieste ir rajone; numatyti perspektyvinę vandens tiekimo ir nuotekų tvarkymo sistemą Plungės mieste ir rajone).

2) Nustatyti vandens tiekimo ir nuotekų tvarkymo infrastruktūros plėtros kryptis ir jas konkretizuoti.

3) Numatyti teritorijų gyvenimo ir aplinkos kokybę gerinančias priemones.

4) Nustatyti teritorijas, kurioms privaloma rengti detaliuosius planus, nustatyti šių teritorijų naudojimo, tvarkymo, apsaugos prioritetus ir veiklos juose apribojimus.

5) Numatyti priemones, užtikrinančias gamtos išteklių racionalų naudojimą, kraštovaizdžio tvarkymą, ekologinę pusiausvyrą, gamtinio karkaso formavimą, gamtos ir paveldo objektų išsaugojimą;

6) Rezervuoti teritorijas komunikacijų trasų statybai;

7) Atlikti sprendinių poveikio aplinkai vertinimą;

8) Atlikti plano svarstymą ir derinimą su visomis institucijomis.

5. Įvertinant planavimo tikslus ir uždavinius, planuojamai teritorijai taikomi galiojančių atitinkamo lygmens teritorijų planavimo dokumentų sprendinių ir kitų strateginių dokumentų bei programų (projektų) nuostatų reikalavimai:

1) bendrųjų planų:

- Lietuvos Respublikos teritorijos bendrasis planas, patvirtintas LR Seimo 2002-10-29 nutarimu Nr. IX-1154.
- Telšių apskrities teritorijos bendrasis (generalinis) planas, pradėtas rengti Telšių apskrities viršininko 2005-08-26 įsakymu Nr. 1626, Telšių apskrities teritorijos vystymo koncepcija, patvirtinta Regiono plėtros tarybos posėdyje 2008-03-28 sprendimu Nr. P.25-6.
- Plungės rajono savivaldybės teritorijos bendrasis planas, patvirtintas Plungės rajono savivaldybės tarybos 2008-07-24 sprendimu Nr. T1-139.

2) specialiųjų planų:

- Lietuvos Respublikos ūkio ministro 2009-02-23 įsakymu Nr. 4-68 patvirtintas Nacionalinio lygmens autoturizmo specialusis planas.
- Telšių apskrities teritorijos Plungės rajono savivaldybėje parengti Žemės reformos žemėtvarkos projektai bei jų papildymai, įregistruoti Teritorijų planavimo dokumentų registre Apskričių lygmuo.
- Plungės savivaldybės specialusis planas – kultūros paveldo tinklų schema.
- Valstybinės įmonės Telšių miškų urėdijos miškotvarkos projektai.
- Plungės rajono savivaldybės valstybinės reikšmės miškų plotų schema, patvirtinta LR Vyriausybės 2007-07-11 nutarimu Nr. 713 ir LR aplinkos ministro 2009-04-14 įsakymu Nr. D1-167 „Dėl valstybinės reikšmės miškų plotų schemų tikslinimo“.

3) ūkio šakų plėtros programų ir strateginių dokumentų:

- Nacionalinė darnaus vystymosi strategija, patvirtinta LR Vyriausybės 2003-09-11 nutarimu Nr. 1160.
- Telšių regiono 2006-2013 m plėtros planas.
- Plungės rajono 2002-2010 m strateginis plėtros planas, patvirtintas Plungės rajono savivaldybės tarybos 2003-03-20 sprendimu Nr. T1-40.
- Lietuvos Respublikos Vyriausybės 2005-08-22 nutarimas Nr. 909 „Dėl Lietuvos Respublikos kraštovaizdžio politikos įgyvendinimo priemonių patvirtinimo“.
- Lietuvos Respublikos Vyriausybės 2003-08-26 nutarimas Nr. 1076 „Dėl valstybinės vandenių taršos iš žemės ūkio šaltinių mažinimo programos patvirtinimo“.
- Požeminio vandens naudojimo ir apsaugos 2002-2010 m. strategija, kuriai pritarta LR Vyriausybės 2002-01-15 nutarimu Nr. 107.
- LR Vyriausybės 2004-09-08 nutarimas Nr. 1144 „Dėl ekologiniu ir kultūriniu požiūriu vertingų upių ar jų ruožų sąrašo patvirtinimo“.
- LR Vyriausybės 2003-10-14 nutarimas Nr. 1268 „Dėl valstybinės reikšmės vidaus vandens telkinių sąrašo ir jų plotų patvirtinimo“.
- LR Vyriausybės 2006-06-08 nutarimu Nr. 562 patvirtinta Požeminio vandens išteklių įvertinimo ir naudojimo geriamajam vandeniui tiekti 2007-2025 m. programa.

4) teisės aktai taikomi planuojamai teritorijai bei jos tvarkymo ir naudojimo režimu nustatyti:

- LR Geriamojo vandens tiekimo ir nuotekų tvarkymo įstatymas (2006-07-13 Nr. X-764).
- LR Žemės įstatymas;
- LR Vandens įstatymas
- LR Teritorijų planavimo įstatymo pakeitimo įstatymas.
- LR Saugomų teritorijų įstatymas.
- LR Aplinkos apsaugos įstatymas.
- LR Turizmo įstatymo pakeitimo įstatymas.
- LR Nekilnojamųjų kultūros vertybių apsaugos įstatymo pakeitimo įstatymas.
- LR Nekilnojamojo kultūros paveldo apsaugos įstatymas.
- LR Nekilnojamojo turto registro įstatymas, nauja redakcija.


- LR aplinkos ministro 2001-05-09 įsakymas Nr. 252 „Dėl aplinkosauginių buitinių nuotekų filtravimo įrenginių įrengimo gamtinėmis sąlygomis taisyklių (LAND 21-01) patvirtinimo“.
- LR aplinkos ministro 2006-05-17 įsakymu Nr. D1-236 patvirtintas nuotekų tvarkymo reglamentas.
- LR Aplinkos ministro 2006-09-11 įsakymu patvirtintas nuotekų valymo įrenginių taikymo reglamentas.
- LR Vyriausybės 2004-07-16 nutarimas Nr. 904 „Dėl teritorijų planavimo dokumentų projektų svarstymo su visuomene nuostatų patvirtinimo“.

6. Rengiamo teritorijų planavimo dokumento strateginis pasekmių aplinkai vertinimas ir/ar sprendinių poveikio vertinimas atliekamas šiais aspektais:

___ Rengiamo specialiojo plano pasekmių vertinimas atliekamas pagal visus privalomus šiems planavimo dokumentams aspektus nurodytus LR vyriausybės 2004 m. liepos 16 d. Nr. 920 nutarime „DĖL TERITORIJŲ PLANAVIMO DOKUMENTŲ SPRENDINIŲ POVEIKIO VERTINIMO TVARKOS APRAŠO PATVIRTINIMO,,

7. Priedai (sąlygas rengiančių institucijų pateiktos sąlygos):

1) Nėra.

8. Sąlygas parengė: Enrika Diulaj, Regioninės plėtros departamento Teritorijų planavimo ir aplinkos skyriaus vyriausioji specialistė. 

9. Sąlygų parengimo data: 2009-07-03

10. Sąlygos galioja: 2012-07-03.

Pastaba. Planavimo sąlygos surašomos trimis egzemplioriais, kurių vienas lieka sąlygas išdavusioje institucijoje.



2009 m. 08 mėn. 28 d.

Nr. AP-2223

AKCINĖ BENDROVĖ „LIETUVOS DUJOS“

Juridinių asmenų registras, kodas 120059523, PVM mokėtojo kodas LT200595219
Aguonų g. 24, LT-03212 Vilnius, tel. (8 5) 236 0210, faks. (8 5) 236 0200, el. p. ld@lietuvosdujos.lt, http://www.dujos.lt
Atsiskaitomoji sąskaita (IBAN): LT67 7044 0600 0164 3818, SWIFT (BIC): CBVILT2X, AB SEB bankas

Plungės rajono savivaldybės administracijos
Architektūros ir teritorijų planavimo skyriui

2009-08-
2009-08-03

Nr. 7-215-1070
Nr. 10-sp

Vytauto g. 12,
LT- 90123 Plungė

DĖL PLANAVIMO SĄLYGŲ PLUNGĖS RAJONO VANDENS TIEKIMO IR NUOTEKŲ TVARKYMO INFRASTRUKTŪROS PLĖTROS SPECIALIAJAM PLANUI RENGTI

Planavimo sąlygos

Plungės rajono vandens tiekimo ir nuotekų tvarkymo infrastruktūros plėtros specialiajam planui rengti

1. Planavimo sąlygų rengėjas:

AB „Lietuvos dujos“, Aguonų g. 24, LT -03212 Vilnius.
Tel. (8 5) 236 02 10, faks. (8 5) 236 02 00.

2. Pareiškėjas:

Plungės rajono savivaldybės administracijos direktorius.
Vytauto g. 12, LT-90123 Plungė.
Tel. (8 448) 73 127. Faksas (8 448) 71 608.

3. Planuojama teritorija: Plungės rajono savivaldybės teritorija.

4. Planavimo tikslai ir uždaviniai:

- 4.1. Rengti Plungės rajono vandens tiekimo ir nuotekų tvarkymo infrastruktūros plėtros specialųjį planą;
- 4.2. Nustatyti viešojo vandens tiekimo teritorijas (išnagrinėti esamus vandens tiekimo ir nuotekų tvarkymo būdus Plungės mieste ir rajone; numatyti perspektyvinę vandens tiekimo ir nuotekų tvarkymo sistemą Plungės mieste ir rajone);
- 4.3. Nustatyti vandens tiekimo ir nuotekų tvarkymo infrastruktūros plėtros kryptis ir jas konkretizuoti;
- 4.4. Numatyti teritorijų gyvenimo ir aplinkos kokybę gerinančias priemones;
- 4.5. Nustatyti teritorijas, kurioms privaloma rengti detaliuosius planus, nustatyti šių teritorijų naudojimo, tvarkymo, apsaugos prioritetus ir veiklos juose apribojimus;
- 4.6. Numatyti priemones, užtikrinančias gamtos išteklių racionalų naudojimą, kraštovaizdžio tvarkymą, ekologinę pusiausvyrą, gamtinio karkaso formavimą, gamtos ir paveldo objektų išsaugojimą;
- 4.7. Rezervuoti teritorijas komunikacijų trasų statybai;
- 4.8. Atlikti sprendinių poveikio aplinkai vertinimą;
- 4.9. Atlikti plano svarstymą ir derinimą su visomis institucijomis.

5. Įvertinant planavimo tikslus ir uždavinius, planuojamai teritorijai taikomi galiojančių atitinkamo lygmens teritorijų planavimo dokumentų sprendinių ir kitų strateginių dokumentų bei programų (projektų) nuostatų reikalavimai:

5.1. Bendrųjų planų:

5.1.1. Telšių apskrities teritorijos bendrasis planas parengtas, taisomas atsižvelgiant į derinimo metu derinančių institucijų pateiktas pastabas. Plano rengėjas- UAB Urbanistika (A. Goštauto g.8, LT-01108 Vilnius);

5.1.2. Plungės rajono savivaldybės teritorijos bendrasis planas ir Plungės miesto bendrasis planas parengti ir patvirtinti 2008 m. liepos mėn. 24 d. sprendimu Nr. T1-139 „Dėl Plungės rajono ir Plungės miesto teritorijų bendrųjų planų tvirtinimo“.

5.2. Specialiųjų planų :

5.2.1. Magistralinis dujotiekis į Klaipėdos dujų skirstymo stotį;

5.2.2. Magistralinis dujotiekis į Plungės dujų skirstymo stotį. Plungės dujų skirstymo stotis.

5.2.3. Plungės rajono gamtinių dujų tiekimo tinklų schema. Gamtinių dujų tiekimas Plungės miesto ir Plungės rajono Kaušėnų, Nausodžio, Prūselių, Varkalių vartotojams.

5.3. Ūkio šakų plėtros programų ir strateginių dokumentų:

5.3.1. Valstybės ilgalaikės raidos strategija. LRS 2002-11-12 nutarimas Nr. IX-1187;

5.3.2. Nacionalinė energetikos strategija. LRS 2007-01-18 nutarimas Nr. X-1046.

5.3.3. Telšių regiono plėtros planas 2006-2013 metais.

5.3.4. Plungės rajono 2008-2010 metų strateginis veiklos planas.

6. Rengiamo teritorijų planavimo dokumento strateginio pasekmių aplinkai vertinimas ir/ar sprendinių poveikio vertinimas atliekamas šiais aspektais: Lietuvos Respublikos Seimo ir Lietuvos Respublikos Vyriausybės nustatyta tvarka.

7. Sąlygas rengiančių institucijų pateiktos sąlygos.

AB „Lietuvos dujos“ teikiamos planavimo sąlygos:

7.1. Užtikrinant saugų ir patikimą gamtinių dujų tiekimą magistraliniais ir skirstomaisiais dujotiekiais, įvertinti specialiąsias ir ūkinės veiklos ribojimo sąlygas, patvirtintas Lietuvos Respublikos Vyriausybės 1992-05-12 nutarimu Nr. 343 „Dėl Specialiųjų žemės ir miškų naudojimo sąlygų“ (magistralinio dujotiekio apsaugos zonos nurodytos VII skyriuje „Magistralinių dujotiekių ir naftotiekių bei jų įrenginių apsaugos zonos“ ir paskirstymo sistemos vamzdynų apsaugos zonos nurodytos IX skyriuje „Dujotiekių apsaugos zonos“).

7.2. Specialųjį planą rengti, vadovautis reikalavimais, kurie numatyti:

7.2.1. perdavimo sistemai- „Dujų sistema. Magistraliniai dujotiekiai. Projektavimas, medžiagos ir statyba. Taisyklės“, patvirtintos Lietuvos Respublikos ūkio ministro ir aplinkos ministro 2001-03-09 įsakymu Nr. 86/146 (Žin., 2001, Nr. 23-771) bei standarto LST EN 1584 „Dujų tiekimo sistemos. Daugiau kaip 16 bar didžiausio eksploatavimo slėgio vamzdynai. Funkciniai reikalavimai“.

Šios taisyklės taikomos projektuojant ir statant visus statinius 200 metrų atstumu nuo veikiančio magistralinio dujotiekio.

7.2.2. paskirstymo sistemai- „Skirstomųjų polietileninių dujotiekių įrengimo taisyklės ir Skirstomųjų plieninių dujotiekių įrengimo taisyklės“, patvirtintomis Lietuvos Respublikos ūkio ministro 2008-01-09 įsakymu Nr. 4-6 (Žin., 2008, Nr. 9-320) bei LST 1909 „Dujų sistema. Požeminių plieninių skirstomųjų dujotiekių ir įvadų apsauga nuo korozijos. Bendrieji reikalavimai“.

7.3. Projekto sprendiniai turi neprieštarauti nustatytų specialiųjų žemės ir miško naudojimo sąlygų ir magistralinio dujotiekio sritinių norminių dokumentų reikalavimams. Neplanuoti ir neprojektuoti vandens tiekimo ir nuotekų tvarkymo infrastruktūros objektų magistralinio dujotiekio apsaugos zonoje.

7.4. Rengiantis statyti bet kuriuos pastatus, įrenginius ar kitus objektus 350 metrų atstumu nuo magistralinio dujotiekio trasos, projektinius pasiūlymus bei projektinę dokumentaciją būtina derinti magistralinius dujotiekius eksploatuojančioje organizacijoje.

7.5. Magistralinius dujotiekius topografiniame plane, specialiajame plane žymėti „Sutartinių topografinių planų M1:500, M1:1000, M1:2000 ženklų“ techninių reikalavimų reglamento GKTR 2.11.02:2000 septinto skyriaus „Požeminės komunikacijos ir statiniai“ reikalavimais (magistralinės trasos: dujotiekis– Dj, kodas 7243).

7.6. Plungės rajono vandens tiekimo ir nuotekų tvarkymo infrastruktūros plėtros specialųjį planą derinti AB „Lietuvos dujos“ Magistralinių dujotiekų departamento Eksploatavimo tarnybos dujotiekų skyriuje (vyresnysis eksploatavimo inžinierius Aidas Makarauskas. Piniava, LT-38417 Panevėžio r. Telefonas (8 45) 502 774, mob. telefonas 8699 07427, el. paštas a.makarauskas@lietuvosdujos.lt).

7.7. Priedame AB „Lietuvos dujos“ magistralinių ir skirstomųjų dujotiekų tinklų situacijos schema Plungės rajono savivaldybės teritorijoje- 1 lapas.

8. Sąlygas parengė:

AB „Lietuvos dujos“ Inžinerinio departamento Sistemų plėtros skyriaus vyresnioji inžinierė Marijona Česnienė Tel.(8 5) 2360 132, faksas 2360 200, el. paštas m.cesniene@lietuvosdujos.lt.

9. Sąlygų parengimo data: 2009-08-21.

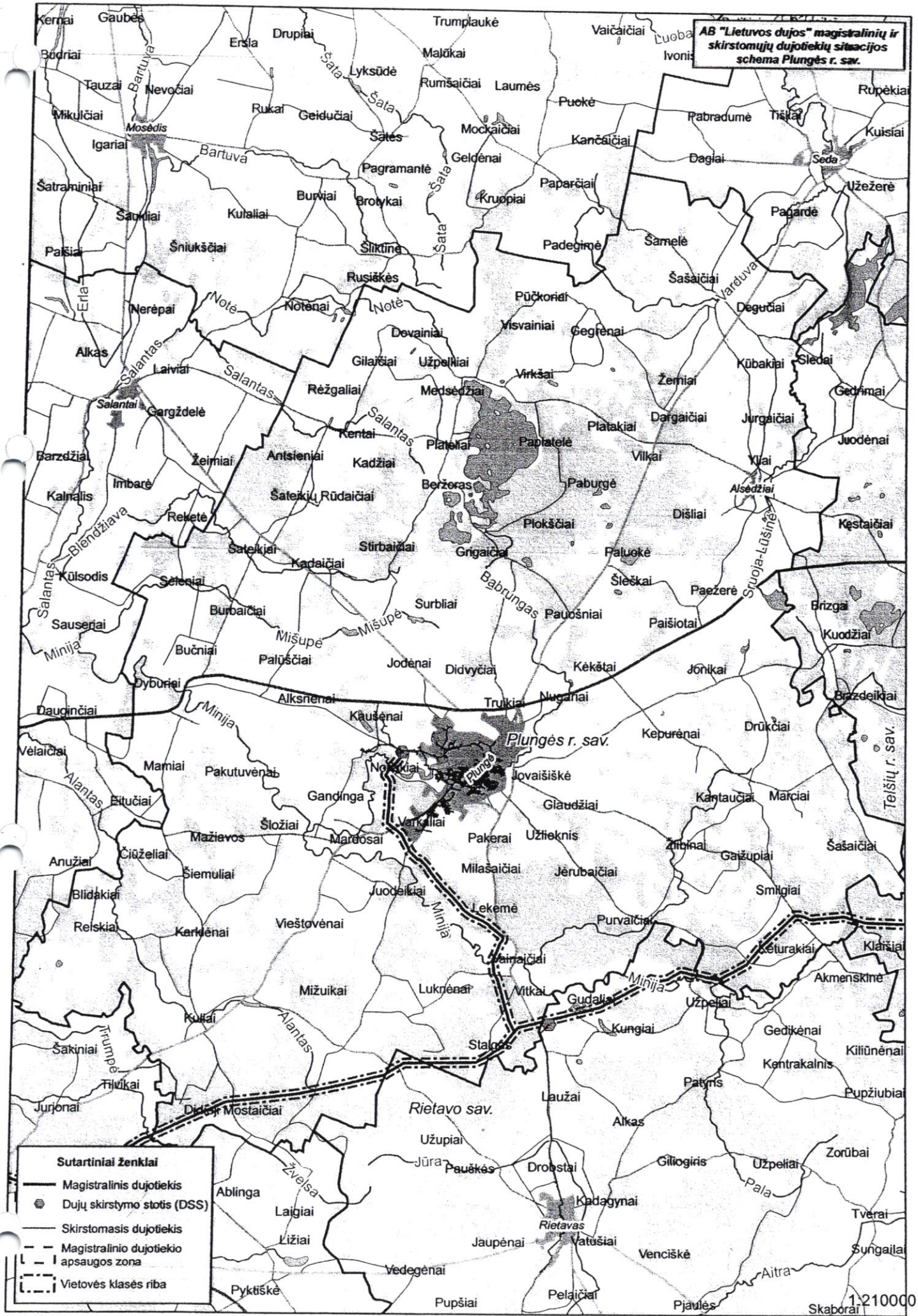
10. Sąlygos galioja: trejus metus.

Inžinerinio departamento direktorius



Skirmantas Junevičius

AB "Lietuvos dujos" magistralinių ir skirstomųjų dujotiekių situacijos schema Plungės r. sav.



Sutartiniai ženklai	
	Magistralinis dujotiekis
	Dujų skirstymo stotis (DSS)
	Skirstomasis dujotiekis
	Magistralinio dujotiekio apsaugos zona
	Vietovės klasės riba

1:210000
Skaborai

KOPIJA



PLUNGĖS RAJONO SAVIVALDYBĖS ADMINISTRACIJA

UAB „Grontmij/Carl Bro“
Projekto vadovei Jūratei Mikėnienei

2010-04-07 Nr. AS-677

į 2010-04-06 Nr. 363

DĖL IŠVADOS PATEIKIMO

Pritariame Jūsų pateiktam Plungės rajono savivaldybės vandens tiekimo ir nuotekų tvarkymo infrastruktūros plėtros plano strateginio pasekmių aplinkai vertinimo atrankos dokumentui.

Vadovaudamiesi Planų ir programų strateginio pasekmių aplinkai vertinimo tvarkos aprašo, patvirtinto Lietuvos Respublikos Vyriausybės 2004 m. rugpjūčio 18 d. nutarimu Nr. 967 (Žin., 2004, Nr. 130-4650), 17 punktu, Visuomenės dalyvavimo teritorijų planavimo procese nuostatų, patvirtintų Lietuvos Respublikos Vyriausybės 1996 m. rugsėjo 18 d. nutarimu Nr. 1079 (Žin., 1996, Nr. 90-2099; 2004, Nr. 112-4189; 2007, Nr. 33-1190), 5.1 punktu ir įgyvendindami Visuomenės dalyvavimo planų ir programų strateginio pasekmių aplinkai vertinimo procedūrose bei vertinimo subjektų ir Europos Sąjungos valstybių narių informavimo tvarkos aprašo, patvirtinto Lietuvos Respublikos aplinkos ministro 2004 m. rugpjūčio 27 d. įsakymu Nr. D1-455 (Žin., 2004, Nr. 136-4970), 10.3 punktą, Planų ir programų atrankos dėl strateginio pasekmių aplinkai vertinimo tvarkos aprašo, patvirtinto Lietuvos Respublikos aplinkos ministro 2004 m. rugpjūčio 27 d. įsakymu Nr. D1-456 (Žin., 2004, Nr. 136-4971), 14 punktą bei atsižvelgdami į Atrankos dėl strateginio pasekmių aplinkai vertinimo ataskaitą ir strateginio pasekmių aplinkai vertinimo subjektų (Valstybės saugomų teritorijų tarnybos prie aplinkos ministerijos 2010-03-31 išvadą Nr. V3-10.6-486, Telšių visuomenės sveikatos centro Plungės skyrius išvadą 2010-03-05 Nr. IS-2-86, Kultūros paveldo departamento prie kultūros ministerijos Telšių teritorinio padalinio išvadą 2010-02-24 Nr. 2Te-66, Lietuvos Respublikos aplinkos ministerijos Šiaulių regiono aplinkos apsaugos departamento 2010-04-07 išvadą Nr. SR-S-686 (7.1)) išvadomis, rengiamam „Plungės rajono savivaldybės vandens tiekimo ir nuotekų tvarkymo infrastruktūros plėtros specialiajam planui“ nerengti strateginio pasekmių aplinkai vertinimo.

Apie priimtą galutinį sprendimą prašome raštu informuoti Vertinimo subjektus bei teisės aktais nustatyta tvarka- visuomenę.


Administracijos direktorius


Albertas Krauleidis

KOPIJA TIKRA

Arvydas Liutika (8 448) 73142

Vadentvarkos grupės vadovė
Jūratė Mikėnienė



ATRANKA DĖL STRATEGINIO PASEKMIŲ APLINKAI VERTINIMO NEATLIEKAMO SPAV MOTYVAI

Parengtas Plungės rajono savivaldybės vandens tiekimo ir nuotekų tvarkymo infrastruktūros plėtros specialiojo plano strateginio pasekmių aplinkai vertinimo atrankos dokumentas. Rengiant dokumentą, buvo vadovaujama Lietuvos Respublikos Vyriausybės 2004 m. rugpjūčio 18 d. nutarimu Nr. 967 patvirtintu Planų ir programų strateginio pasekmių aplinkai vertinimo tvarkos aprašu bei Lietuvos Respublikos aplinkos ministro 2004 m. rugpjūčio 27 d. įsakymu Nr. D1-456 patvirtintu Planų ir programų atrankos dėl strateginio pasekmių aplinkai vertinimo tvarkos aprašu.

Parengtas Plungės rajono savivaldybės vandens tiekimo ir nuotekų tvarkymo infrastruktūros plėtros specialiojo plano strateginio pasekmių aplinkai vertinimo atrankos dokumentas buvo išsiųstas visiems rajono lygmens specialaus plano vertinimo subjektams, kurie pateikė išvadas ar privaloma atlikti šio plano strateginį pasekmių aplinkai vertinimą. Vertinimo subjektai yra šie:

- LR Aplinkos ministerijos Šiaulių regiono aplinkos apsaugos departamentas
- Telšių visuomenės sveikatos centro Plungės skyrius
- Kultūros paveldo departamentas prie kultūros ministerijos Telšių teritorinis padalinys
- Valstybinė saugomų teritorijų tarnyba prie Aplinkos ministerijos
- Plungės rajono savivaldybė

Vertinimo subjektai pateikė šias išvadas:

- *LR Aplinkos ministerijos Šiaulių regiono aplinkos apsaugos departamentas* pateikė išvadą: įvertinus tai, kad neigiamos pasekmės aplinkai nenumatomos, strateginis pasekmių aplinkai vertinimas neprivalomas.

- *Telšių visuomenės sveikatos centro Plungės skyrius* pateikė išvadą: projektuotojas nurodo, kad neigiamų pasekmių aplinkai prevencijos vykdymas, pasekmėms sumažinti ar kompensuoti numatoma tolimesnėje projektavimo stadijoje, rengiant detaliuosius planus, bei techninius projektus; Plungės rajono vandentvarkos specialusis planas tikslina Plungės rajono bendrojo plano inžinerinės infrastruktūros dalies sprendinius, todėl pritariame, kad nėra tikslinga atlikti pakartotinės strateginės pasekmių aplinkai vertinimo ataskaitos

- *Kultūros paveldo departamentas prie kultūros ministerijos Telšių teritorinis padalinys* pateikė išvadą: įvertinę tai, kad pagrindinė vandentiekio ir nuotekų tinklų plėtra yra planuojama teritorijose už kultūros paveldo objektų ribų, o rengiant tolimesnius detaliuosius planus ir/ar techninius projektus, bus vadovaujama kultūros paveldo vertybių teritorijoms ir jų apsaugos zonoms taikomais LR Nekilnojamojo kultūros paveldo apsaugos įstatymo reikalavimais bei kitais kultūros paveldo apsaugą reglamentuojančiais įstatymais bei teisės aktais, manome, kad plano strateginis pasekmių aplinkai vertinimas neprivalomas.

- *Valstybinė saugomų teritorijų tarnyba prie Aplinkos ministerijos* mano, kad Plungės rajono savivaldybės vandens tiekimo ir nuotekų tvarkymo infrastruktūros plėtros specialiojo plano, kurio sprendiniai turi atitikti nustatytą nacionalinių saugomų teritorijų ir įsteigtų ar potencialių „Natura 2000“ teritorijų apsaugos bei naudojimo režimą ir jose saugomų rūšių bei natūralių buveinių ekologinius reikalavimus, įgyvendinimas neturės reikšmingų neigiamų pasekmių biologinei įvairovei, kraštovaizdžiui ar kitoms gamtinėms vertybėms. Todėl šiuo atžvilgiu minėto specialiojo plano strateginis pasekmių aplinkai vertinimas neprivalomas.

Visų vertinimo subjektų nuomone, Plungės rajono savivaldybės vandens tiekimo ir nuotekų tvarkymo infrastruktūros plėtros specialiojo plano strateginio pasekmių aplinkai vertinimas nėra privalomas. Planavimo organizatorius nustatyta tvarka priėmė sprendimą, kad SPAV procedūra šiam specialiajam planui nerengtina (Plungės rajono savivaldybės administracijos direktoriaus 2010 m. balandžio 17d. Nr. AS-677).

KOPIJA



**LIETUVOS RESPUBLIKOS APLINKOS MINISTERIJOS
ŠIAULIŲ REGIONO APLINKOS APSAUGOS DEPARTAMENTAS**

Valstybės biudžetinė įstaiga, M.K.Čiurlionio g. 3, 76303 Šiauliai, tel. (8 41) 524 143, faks. (8 41) 503 705, el. p. srd@srd.am.lt
Duomenys kaupiami ir saugomi Juridinių asmenų registre, kodas 190742486.

UAB "Grontmij/Carl Bro"

2010-04-07 Nr. SR-S-686(7.1)
Į 2010-04-01 Nr. 353

Plungės raj. savivaldybės administracijai

**DĖL PLUNGĖS RAJ. SAVIVALDYBĖS VANDENS TIEKIMO IR NUOTEKŲ
TVARKYMO INFRASTRUKTŪROS PLĖTROS STRATEGINIO PASEKMIŲ APLINKAI
VERTINIMO**

Šiaulių regiono aplinkos apsaugos departamentas išnagrinėjo pateiktą informaciją atrankai dėl strateginio pasekmių aplinkai vertinimo (SPAV) būtinumo, rengiant Plungės raj. savivaldybės vandens tiekimo ir nuotekų tvarkymo infrastruktūros plėtros specialųjį planą.

Įvertinus tai, kad neigiamos pasekmės aplinkai nenumatomos, strateginis pasekmių aplinkai vertinimas neprivalomas.

Poveikio aplinkai vertinimo ir normatyvų
skyriaus vedėja

Nijolė Martinaitienė

KOPIJA TIKR.

Vadentvarkos grupės vadovė
Jūratė Mikėnienė

Jurgita Stankutė, (8~41) 596 415, el. p. j.stankute@srd.am.lt

KOPIJA



**KULTŪROS PAVELDO DEPARTAMENTAS
PRIE KULTŪROS MINISTERIJOS
TELŠIŲ TERITORINIS PADALINYS**

UAB „Grantomij/Carl Bro“

2010-02-24 Nr. 2Te-66
[2010-02-23 Nr. 196

**DĖL STRATEGINIO PASEKMIŲ APLINKAI VERTINIMO ATRANKOS
DOKUMENTO**

Susipažinę su Plungės rajono savivaldybės Vandens tiekimo ir nuotekų tvarkymo infrastruktūros specialiojo plano strateginio pasekmių aplinkai vertinimo atrankos dokumentu bei įvertinę tai, kad pagrindinė vandentiekio ir nuotekų tinklų plėtra yra planuojama teritorijose už kultūros paveldo objektų ribų, o rengiant tolimesnius detaliuosius planus ir/ar techninius projektus, bus vadovaujama kultūros paveldo vertybių teritorijoms ir jų apsaugos zonoms taikomais Lietuvos Respublikos Nekilnojamojo kultūros paveldo apsaugos įstatymo reikalavimais bei kitais kultūros paveldo apsaugą reglamentuojančiais įstatymais bei teisės aktais, manome, kad plano strateginis pasekmių aplinkai vertinimas neprivalomas.

Vedėjas

Antanas Eičas

KOPIJA

Vandentvarkos grupės vadovė
Jūratė Mikėnienė

Loreta Barysienė, tel. (8 444) 514567

KOPIJA



TELŠIŲ VISUOMENĖS SVEIKATOS CENTRO
PLUNGĖS SKYRIUS

Valstybinė biudžetinė įstaiga, J. Biliūno g. 3, 87317 Telšiai, tel./faks. (8 444) 69 720, el. p. info@telsiai.vvspt.lt
Duomenys kaupiami ir saugomi Juridinių asmenų registre, kodas 191347823.
Skyriaus duomenys: Telšių g. 41, LT-90163 Plungė, tel. (8 448) 71 440, faks. (8 448) 71 486,
el. p. plunge@telsiai.vvspt.lt

UAB Grontmij / Carl Bro

2010-03-05 Nr. IS-2-86
Į 2010-02-23 Nr. 196

DĖL STRATEGINIO PASEKMIŲ APLINKAI VERTINIMO ATRANKOS DOKUMENTO

Telšių visuomenės sveikatos centro Plungės skyrius išnagrinėjęs pateiktą Plungės rajono savivaldybės vandens tiekimo ir nuotekų tvarkymo infrastruktūros plėtros specialiojo plano strateginio pasekmių aplinkai vertinimo atrankos dokumentą, įvertinęs plano rengimo organizatoriaus pateiktą informaciją, bei užpildytas plano įgyvendinimo pasekmių aplinkai reikšmingumo lentelę, kurioje numatomos tik teigiamos pasekmės aplinkai ir gyventojų sveikatai.

Projektuotojas nurodo, kad neigiamų pasekmių aplinkai prevencijos vykdymas, pasekmėms sumažinti ar kompensuoti numatoma tolimesnėje projektavimo stadijoje, rengiant detaliuosius planus, bei techninius projektus.

Plungės rajono vandentvarkos specialusis planas tikslina Plungės rajono bendrojo plano inžinerines infrastruktūros dalies spendinius, todėl pritariame, kad nėra tikslinga atlikti pakartotinės strateginės pasekmių aplinkai vertinimo ataskaitos.

Skyriaus vedėjas

Rimandas Kungys

KOPIJA TIKRA

Vandentvarkos grupės vadovė
Jūratė Mikėnienė

Originalas nebus siunčiamas

Originalas paštu
siunčiamas nebus

VALSTYBINĖ SAUGOMŲ TERITORIJŲ TARNYBA PRIE APLINKOS MINISTERIJOS

Valstybės biudžetinė įstaiga, A. Juozapavičiaus g. 9, LT-09311 Vilnius,
tel. (8 5) 272 3284, faks. (8 5) 272 2572, el. p. vstt@vstt.lt <http://www.vstt.lt>
Duomenys kaupiami ir saugomi Juridinių asmenų registre, kodas 188724381

UAB „Grontmij | Carl Bro“
Ševčenkos g. 14/ Švitrigailos g. 16
LT-03223 Vilnius

2010-03-31

Nr. V3-10.6-487

I 2010-03-02

Nr. 240

2010-03-19

311

DĖL PLANO ĮGYVENDINIMO POVEIKIO ĮSTEIGTOMS AR POTENCIALIOMS „NATURA 2000“ TERITORIJOMS REIKŠMINGUMO IŠVADOS PATEIKIMO

Plano ar programos pavadinimas:

Plungės rajono savivaldybės vandens tiekimo ir nuotekų tvarkymo infrastruktūros plėtros specialusis planas (toliau – Specialusis planas).

Plano ar programos rengimo organizatorius: Plungės rajono savivaldybės administracija.

Plano ar programos rengimo organizatoriaus pasitelktas konsultantas (-ai):
UAB „Grontmij | Carl Bro“.

Įsteigtų ar potencialių „Natura 2000“ teritorijų, kurioms galimas poveikis buvo nagrinėtas, pavadinimai bei jų pagrindinės vertybės.

Specialiojo plano rengėjai įvertino šias įsteigtas ar potencialias „Natura 2000“ teritorijas bei arčiau nei 0,2 km atstumu nuo jų esančias Specialiuoju planu planuojamas vandens tiekimo ir nuotekų tvarkymo infrastruktūros plėtros (toliau – Vandentvarkos) teritorijas:

Eil. Nr.	Saugomos teritorijos (ST) pavadinimas	Vertybės, dėl kurių atrinkta ST	Arčiau nei 0,2 km atstumu nuo ST esančios gyvenvietės, kuriose planuojama vandentvarkos infrastruktūros plėtra
Buvinių apsaugai svarbios teritorijos			
1.	Gandingos apylinkės	Ūdra	Prūsaliai, Varkaliai (ribojasi su ST)
2.	Minijos upė	Kartuolė; Ovalioji geldutė; Paprastasis kirtiklis; Paprastasis kūjagalvis; Pleištinė skėtė; Ūdra; Upinė nėgė	Stalgėnai, Aleksandravas (ribojasi su ST), Juodeikiai (apie 0,2 km iki ST).
3.	Rietavo miškai	Natūralūs distrofiniai ežerai; Aliuvinės pievos; Šienaujamos mezofitų pievos; Aktyvios aukštapelkės; Tarpinės pelkės ir liūnai; Plikų durpių saidrynai; Nekalkingi šaltiniai ir šaltiniuotos pelkės; Vakarų taiga; Žolių turtingi	Mižuikiai (patenka į ST); Šiemuliai I; Šiemuliai II; Kuliai; Stalgėnai (ribojasi su ST, numatomi nauji centralizuoti nuotekų tinklai nutolę nuo ST apie 0,02 km)

Eil. Nr.	Saugomos teritorijos (ST) pavadinimas	Vertybės, dėl kurių atrinkta ST	Arčiau nei 0,2 km atstumu nuo ST esančios gyvenvietės, kuriose planuojama vandentvarkos infrastruktūros plėtra
		eglynai; Pelkėti lapuočių miškai; Skroblynai; Pelkiniai miškai; Aliuviniai miškai; Kraujalakinis melsvys; Lūšis; Ovalioji geldutė; Pleištinė skėtė	
4.	Salanto ir Blendžiavos upės	Mažoji nėgė	Šateikiai (patenka į ST)
5.	Sausdravo upė	Mažoji nėgė	Purvaičiai, Žlibinai (ribojasi su ST)
6.	Žemaitijos nacionalinis parkas	Ežerai su menturdumblių bendrijomis; Natūralūs eutrofiniai ežerai su plūdžių arba aštrių bendrijomis; Natūralūs distrofiniai ežerai; Rūšių turtingi briedgaurnai; Melvenynai; Aliuvinės pievos; Šienaujamos mezofitų pievos; Tarpinės pelkės ir liūnai; Žemapelkės su šakotąja ratainyte; Šarmingos žemapelkės; Vakarų taiga; Plačialapių ir mišrūs miškai; Žolių turtingi eglynai; Pelkėti lapuočių miškai; Pelkiniai miškai; Aliuviniai miškai; Auksuotoji šaškytė; Didysis auksinukas; Dvijuostė nendriadusė; Dvilapis purvuolis; Keturdantė suktenė; Lūšis; Mažasis varpenis; Ovalioji geldutė; Skiauterėtasis tritonas; Šarvuotoji skėtė; Odra; Žvilgančioji riestūnė	Beržoras, Plateliai, Žemaičių Kalvarija (patenka į ST); Šlečkai, Užpelkiai, Virkšai, Gegrėnai, Šarnelė (ribojasi su ST); Kadaičiai (apie 0,18 km iki ST), Dovainiai (apie 0,19 km iki ST), Rotinėnai (apie 0,13 km iki ST), Pučkoriai (apie 0,18 km iki ST)
Paukščių apsaugai svarbios teritorijos			
1.	Reiskių tyro pelkė	Dirviniai sėjikai (Pluvialis apricaria), tikučiai (Tringa glareola)	Šiemuliai I; Šiemuliai II; Kuliai Šarnelė (ribojasi su ST)
2.	Žemaitijos nacionalinis parkas	Jerubės (Bonasa bonasia), griežlės (Crex crex)	Beržoras, Plateliai, Žemaičių Kalvarija, Pučkoriai (patenka į ST); Šlečkai, Užpelkiai, Virkšai, Gegrėnai, Šarnelė (ribojasi su ST); Kadaičiai (apie 0,18 km iki ST), Dovainiai (apie 0,19 km iki ST), Rotinėnai (apie 0,13 km iki ST)
3.	Minijos upės slėnis	Griežlės (Crex crex), tulžiai (Alcedo atthis)	Aleksandravas (ribojasi su ST)

Trumpas plano ar programos aprašymas.

Specialiojo plano rengimo tikslai yra: 1) nustatyti viešojo vandens tiekimo teritorijas Plungės rajone; 2) nustatyti vandens tiekimo ir nuotekų tvarkymo infrastruktūros plėtos kryptis ir jas konkretizuoti; 3) nustatyti teritorijų gyvenimo ir aplinkos kokybę gerinančias priemones; 4) nustatyti teritorijas, kurioms privaloma rengti detaliuosius planus, bei šių teritorijų naudojimo,

tvarkymo, apsaugos prioritetus, veiklos jose apribojimus; 5) numatyti priemones, užtikrinančias gamtos išteklių racionalų naudojimą, kraštovaizdžio tvarkymą, ekologinę pusiausvyrą, gamtinio karkaso formavimą, gamtos ir paveldo objektų išsaugojimą; 6) rezervuoti teritorijas komunikacijų trasų statybai. Specialiojo plano pasiūlymai ir sprendiniai teikiami gyvenvietėms (išnagrinėta 61 gyvenvietė), kuriose yra daugiau kaip 50 gyventojų. Gyvenvietės, kurios neįtrauktos į viešojo vandens tiekimo teritorijas, geriamu vandeniu apsirūpina iš individualių gręžinių, šulinių. Nuotekų šalinimas bei valymas jose vykdomas, įsirengiant individualius valymo įrenginius, nuotekų rezervuarus.

Išanalizuotos 2 galimos Specialiojo plano alternatyvos: 1) nulinė alternatyva (nereguliuojama vandentvarkos infrastruktūros plėtra); 2) Specialiojo plano alternatyva (koordinuoto plėtros variantas).

Konkretus naujų vandentvarkos infrastruktūros plėtros objektų išsidėstymas kiekvienoje gyvenamojoje vietovėje bus nustatytas žemesnio lygmens teritorijų planavimo dokumentų ir techninių projektų rengimo stadijoje. Kai kurios Specialiuoju planu planuojamos vandentvarkos teritorijos - Prūsaliai, Varkaliai, Stalgėnai, Alesdravas, Kuliai ir kt. - ribojasi su įsteigtomis ar potencialiomis „Natura 2000“ teritorijomis, kai kurios - Mižuikiai, Šateikiai, Beržoras, Plateliai, Žemaičių Kalvarija, Pučkoriai - patenka į jas. Vandens tiekimo ir nuotekų tvarkymo infrastruktūros plėtra Vandentvarkos teritorijose, patenkančiose į „Natura 2000“ teritorijas ar esančiose šalia jų, numatoma tik urbanizuotose teritorijose, komunikacijų koridoriuose ir į įsteigtas ar potencialias „Natura 2000“ teritorijas nepatenka. Įgyvendinus Specialiojo plano sprendinius, pagerėtų geriamo vandens kokybę, sumažėtų gruntinių bei paviršinių vandenų tarša.

Tais atvejais kai konkretaus projekto įgyvendinimas bus susijęs su įsteigtomis ar potencialiomis „Natura 2000“ teritorijomis ar artima tokių teritorijų aplinka, poveikis joms bus vertinamas prieš projektavimo sąlygų išdavimą įstatymų numatyta tvarka.

Aspektai (teritorijų planavimo dokumentų sprendiniai), galintys sukelti reikšmingą poveikį įsteigtoms ar potencialioms „Natura 2000“ teritorijoms:

Nėra, nes Vandentvarkos teritorijose, patenkančiose, besiribojančiose ar esančiose šalia „Natura 2000“ teritorijų, vandens tiekimo ir nuotekų tvarkymo infrastruktūros plėtra planuojama jau urbanizuotose teritorijose, kuriose nėra Europos Bendrijos svarbos saugomų gamtinių vertybių.

Išvada: Specialiojo plano įgyvendinimas nedarys reikšmingo poveikio įsteigtoms ar potencialioms „Natura 2000“ teritorijoms ir šiuo atžvilgiu neprivaloma atlikti strateginio pasekmių aplinkai vertinimo.

Atkreipiame dėmesį, kad, vadovaujantis Planų ar programų ir planuojamos ūkinės veiklos įgyvendinimo poveikio įsteigtoms ar potencialioms „Natura 2000“ teritorijoms reikšmingumo nustatymo tvarkos aprašo (Žin., 2006, Nr. 61-2214) 37 punktu, rengiant vandens tiekimo ir nuotekų tvarkymo infrastruktūros plėtros teritorijų, susijusių su įsteigtomis ar potencialiomis „Natura 2000“ teritorijomis ar artima joms aplinka, detalų planą, būtina nustatyti planuojamos ūkinės veiklos „Natura 2000“ teritorijoms reikšmingumą.

Direktorė



Rūta Baškytė

R. Jakučiuonienė, 272 1334, el. p. r.jakuciuniene@vstt.lt

Originalas paštu
siunčiamas nebus

VALSTYBINĖ SAUGOMŲ TERITORIJŲ TARNYBA PRIE APLINKOS MINISTERIJOS

Valstybės biudžetinė įstaiga, A. Juozapavičiaus g. 8, LT-00311 Vilnius,
tel. (8 5) 272 3284, faks. (8 5) 272 2572, el. p. vstt@vstt.lt <http://www.vstt.lt>.
Duomenys kaupiami ir saugomi Juridinių asmenų registre, kodas 188724381

UAB „Grontmij I Carl Bro“
Ševčenkos g. 14/ Švitrigailos g. 16
LT-03223 Vilnius

2010-03- 31 Nr. V3-10.6- 486
I 2010-03-02 Nr. 240
2010-03-19 311

DĖL PLUNGĖS RAJONO SAVIVALDYBĖS VANDENTVARKOS SPECIALIOJO PLANO STRATEGINIO PASEKMIŲ APLINKAI VERTINIMO ATRANKOS IŠVADOS

Išnagrinėjome pateiktą Plungės rajono savivaldybės vandens tiekimo ir nuotekų tvarkymo infrastruktūros plėtros specialiojo plano (toliau – Specialusis planas) strateginio pasekmių aplinkai vertinimo atrankos dokumentą bei užpildytą Plano ar programos įgyvendinimo poveikio įsteigtoms ar potencialioms „Natura 2000“ teritorijoms reikšmingumo nustatymo formą.

Specialusis planas rengiamas, siekiant nustatyti viešojo vandens tiekimo teritorijas, vandens tiekimo ir nuotekų tvarkymo infrastruktūros plėtros kryptis Plungės rajone. Atlikus planuojamoje teritorijoje esančios vandens tiekimo ir nuotekų tvarkymo infrastruktūros būklės analizę, šios infrastruktūros objektų išsidėstymo ir jų plėtros galimybių vertinimą, Specialiojo plano pasiūlymai ir sprendiniai teikiami gyvenvietėms, kuriose yra daugiau kaip 50 gyventojų (61-ai gyvenvietei). Kai kurios Specialiuoju planu planuojamos vandens tiekimo ir nuotekų tvarkymo infrastruktūros plėtros (toliau – Vandentvarkos) teritorijos - Prūsaliai, Varkaliai, Stalgėnai, Alesadravas, Kuliai ir kt. – ribojasi su įsteigtomis ar potencialiomis „Natura 2000“ teritorijomis, kai kurios – Mižuikiai, Šateikiai, Beržoras, Plateliai, Žemaičių Kalvarija, Pučkoriai - patenka į jas. Kai kurios Vandentvarkos teritorijos - Beržoras, Plateliai, Žemaičių Kalvarija, Pučkoriai - patenka į nacionalinę saugomą teritoriją – Žemaitijos nacionalinį parką, kai kurios – ribojasi su jomis: Prūsaliai, Varkaliai – su Gandingos valstybiniu kraštovaizdžio draustiniu, Stalgėnai – su Minijos valstybiniu ichtiologiniu draustiniu, Šiemuliai I, Šiemuliai II, Kuliai – su Reiskių Tyro valstybiniu telmologiniu draustiniu ir kt.

Vandentvarkos teritorijose, patenkančiose į nacionalines ar Europos Bendrijos svarbos saugomas teritorijas nauji vandens tiekimo ir nuotekų tvarkymo infrastruktūros tinklai bei įrenginiai planuojami išimtinai jau urbanizuotose teritorijose, kuriose nėra saugomų gamtinių vertybių. Kasybos darbai šalia kultūros paveldo objektų gali būti vykdomi, tik atlikus archeologinius tyrimus,

dalyvaujant archeologui. Įgyvendinus Specialiojo plano sprendinius planuojamose Vandentvarkos teritorijose, pagerėtų geriamo vandens kokybė, sumažėtų avarijų tikimybė, gruntinių bei paviršinių vandenų tarša.

Manome, kad Plungės rajono savivaldybės vandens tiekimo ir nuotekų tvarkymo infrastruktūros plėtros specialiojo plano, kurio sprendiniai turi atitikti nustatytą nacionalinių saugomų teritorijų ir įsteigtų ar potencialių „Natura 2000“ teritorijų apsaugos bei naudojimo režimą ir jose saugomų rūšių bei natūralių buveinių ekologinius reikalavimus, įgyvendinimas neturės reikšmingų neigiamų pasekmių biologinei įvairovei, kraštovaizdžiui ar kitoms gamtinėms vertybėms. Todėl šiuo atžvilgiu minėto specialiojo plano strateginis pasekmių aplinkai vertinimas neprivalomas.

Atkreipiame dėmesį, kad, vadovaujantis Planų ar programų ir planuojamos ūkinės veiklos įgyvendinimo poveikio įsteigtoms ar potencialioms „Natura 2000“ teritorijoms reikšmingumo nustatymo tvarkos aprašo (Žin., 2006, Nr. 61-2214) 37 punktu, tais atvejais, kai planuojama ūkinė veikla nėra įtraukta į Planuojamos ūkinės veiklos poveikio aplinkai vertinimo įstatymo 1 ar 2 priedus ir jos įgyvendinimas bus susijęs su įsteigtomis ar potencialiomis „Natura 2000“ teritorijomis ar artima joms aplinka, jos poveikio įsteigtoms ar potencialioms „Natura 2000“ teritorijoms reikšmingumas nustatomas prieš statinio projektavimo sąlygų išdavimą. Šiuo atveju reikšmingumą „Natura 2000“ teritorijoms nustato saugomų teritorijų direkcijos, kurių administruojamoje teritorijoje yra įsteigtos ar potencialios „Natura 2000“ teritorijos arba kuriai tokios teritorijos priskirtos vertinti Valstybinės saugomų teritorijų tarnybos prie Aplinkos ministerijos (toliau – Tarnyba) direktoriaus 2006-06-16 įsakymu Nr. 103V (priedo nauja redakcija 2009-12-04 įsakymas Nr. V207). Pastarąjį įsakymą galima rasti Tarnybos tinklapyje adresu www.vstt.lt, skyrelyje *Teisinė informacija* rubrikoje *Tarnybos direktoriaus įsakymai*.

Direktorė



Rūta Baškytė

III. INFRASTRUKTŪRA

KOPIJA



**LIETUVOS AUTOMOBILIŲ KELIŲ DIREKCIJA
PRIE SUSISIEKIMO MINISTERIJOS**

Plungės rajono savivaldybės administracijos
Nuolatinei statybos komisijai

2010-05-18
I _____

Nr. 66/2-2979
Nr. _____

DĖL SUDERINTO SPECIALIOJO PLANO

Informuojame, kad Lietuvos automobilių kelių direkcija prie Susisiekimo ministerijos pagal kompetenciją yra 2010-05-17 suderinusi Plungės rajono savivaldybės vandens tiekimo ir nuotekų tvarkymo infrastruktūros plėtros specialiojo plano sprendinius, susijusius su valstybinės reikšmės keliais, viešojo vandens tiekimo ir nuotekų tvarkymo teritorijų brėžinyje (Perspektyvinio planavimo skyriaus vyriausiosios specialistės A. Jonuškytės parašas, brėžinio žymuo A-SP-0910-03-PLU-VVT).

Specialiojo plano organizatorius – Plungės rajono savivaldybės administracija.

Perspektyvinio planavimo skyriaus vedėjas

Artūras Aušra

KOPIJA TIKRA

Vadentvarkos grupės vadovė
Jūratė Mikėnienė

A. Jonuškytė, tel. (8 5) 232 9688, el.p. aina.jonuskyte@lra.lt

Valstybės biudžetinė įstaiga
J. Basanavičiaus g. 36/2, LT-03109 Vilnius

Tel. (8 5) 232 9600
Faks. (8 5) 232 9609
El. p. lakd@lra.lt

Duomenys kaupiami ir saugomi
Juridinių asmenų registre
Kodas 188710638

KOPIJA



**ŽEMAITIJOS
NACIONALINIO
PARKO DIREKCIJA**

Valstybės biudžetinė įstaiga, Didžioji g. 10, LT-90420, Plateliai, Plungės r., tel./ faks. (8 448) 49 337,
el. p. znp@zemaitijosnp.lt, internetinio puslapio adresas: <http://www.zemaitijosnp.lt>.
Duomenys kaupiami ir saugomi Juridinių asmenų registre, kodas 191440964, PVM kodas LT914409610.

UAB „Grontmij | Carl Bro“

2010-05-10

Nr. V3- 32 -(1.13)

Į 2010-05-06

Nr. 500

**DĖL PLUNGĖS RAJONO VANDENS TIEKIMO IR NUOTEKŲ TVARKYMO
INFRASTRUKTŪROS PLĖTROS SPECIALIOJO PLANO DERINIMO**

Deriname Plungės rajono vandens tiekimo ir nuotekų tvarkymo infrastruktūros plėtros specialųjį planą be pastabų.

Direktorius

Giedrius Norvaišas

KOPIJA TIKRA

Vadentvarkos grupės vadovė
Jūratė Mikėnienė

KOPIJA



TELŠIŲ APSKRITIES VIRŠININKO ADMINISTRACIJA

Valstybės biudžetinė įstaiga, Respublikos g. 32, LT-87333 Telšiai, tel./faks. (8 444) 56 103

<http://www.telsiai.aps.lt>, el. p. apskritis@telsiai.aps.lt

Duomenys kaupiami ir saugomi Juridinių asmenų registre, kodas 188608067

✓ UAB „Grontmij/ Carl Bro“
Ševčenkos g. 14
LT-03223 Vilnius

2010-05-07 Nr. S.8- 798
Į 2010-04-30 Nr. 468

Plungės rajono savivaldybės administracijai

DĖL SPECIALIOJO PLANO DERINIMO

Susipažinę su Plungės rajono vandens tiekimo ir nuotekų tvarkymo infrastruktūros plėtros specialiuoju planu, deriname be pastabų.

Viršininkas

Vidimantas Domarkas

KOPIJA TIKRA

Vandentvarkos grupės vadovė
Jūratė Mikėnienė

Enrika Diulaj, tel. (8 444) 56116, el. p. e.diulaj@telsiai.aps.lt



Tikime Laisve
1990 KOVO 11

53

KOPIJA



AKCINĖ BENDROVĖ „LIETUVOS DUJOS“

Juridinių asmenų registras, kodas 120059523, PVM mokėtojo kodas LT200595219
Aguonų g. 24, LT-03212 Vilnius, tel. (8 5) 236 0210, faks. (8 5) 236 0200, el. p. ld@lietuvosdujos.lt, <http://www.dujos.lt>
Atsiskaitomoji sąskaita (IBAN): LT67 7044 0600 0164 3818, SWIFT (BIC): CBVILT2X, AB SEB bankas

Plungės rajono savivaldybės administracijos
Nuolatinės statybos komisijos pirmininkui

2010-05-20
I

Nr. 7-215-627
Nr.

Vytauto g.12,
LT- 90123 Plungės m.

Kopija
UAB „Grontmij | Carl Bro“
T. Ševčenkos g.14 / Švitrigailos g.16,
LT- 03223 Vilnius

**DĖL PLUNGĖS RAJONO VANDENS TIEKIMO IR NUOTEKŲ TVARKYMO
INFRASTRUKTŪROS PLĖTROS SPECIALIOJO PLANO**

AB „Lietuvos dujos“ Magistralinių dujotiekių departamento Eksploatavimo tarnyba pritaria Plungės rajono vandens tiekimo ir nuotekų tvarkymo infrastruktūros plėtros specialiojo plano sprendiniams.

Magistralinių dujotiekių departamento direktorius

Andrius Dagys

KOPIJA TIKRA

Vandentvarkos grupės vadovė
Jūratė Mikėnienė

A. Makarauskas. Telefonas (845) 504 410, mob. telefonas 8699 07427 el. p. a.makarauskas@lietuvosdujos.lt.

Stalgas

KOPIJA

Seniūnė
Sigutė ŽEMAITIENĖ
2010 05



SUDERINTA
AB „Lietuvos dujos“
Magistralinių dujotiekių departamento
Eksploatavimo tarnyba
Tel. 8 45 502767, 502765, faks. 502762
2010-05-20 Nr. 87P

AB „Lietuvos dujos“
Magistralinių dujotiekių departamento
Eksploatavimo tarnybos
Vyresnysis eksploatavimo inžinierius
Aidas Makarauskas

Kulių seniūnijos seniūnė
Dainutė Petrauskienė


[Signature]

2010-05-20



Seniūnas
Arūnas Jūrkus

[Signature]



KOPIJA TIKRA

Vandentvarkos grupės vadovė
Jūratė Mikėnienė

[Signature]

DBK50000-V© Nacionalinė žemės tarnyba prie Žemės ūkio ministerijos

370000